



# PROFIL PODŁUŻNY, droga E - F



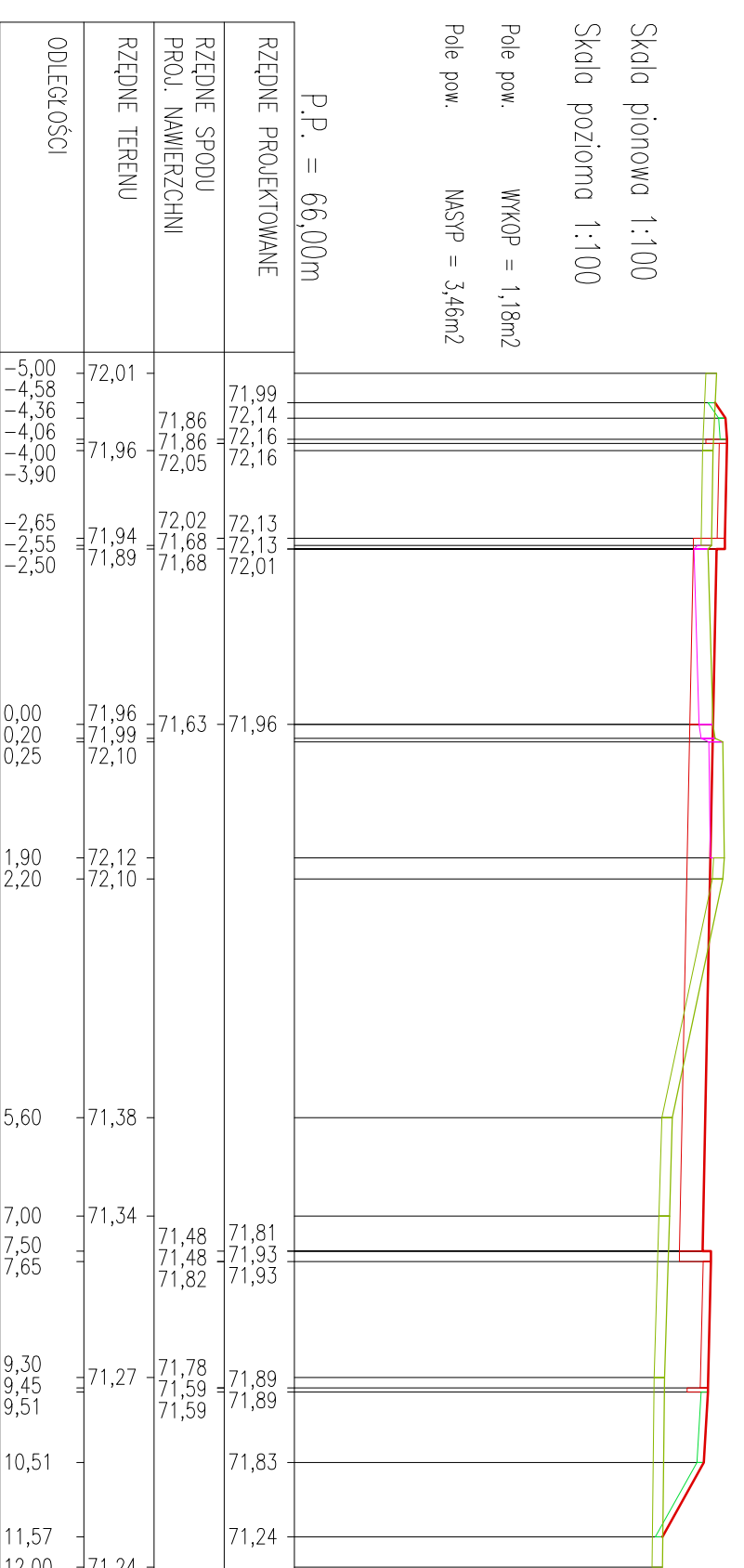
RZĘDNE NIWELETY	71,94	71,96	72,03	72,14	72,17	72,20
ELEMENTY NIWELETY						
RZĘDNE TERENU	71,94	71,96	72,14	72,03	71,94	72,20
ELEMENTY TRASY W PLANIE						
ODLEGŁOŚCI	0,00	3,70	16,70	35,40	40,20	45,87
KILOMETRY I HEKTOMETRY						

PIK. 0,00



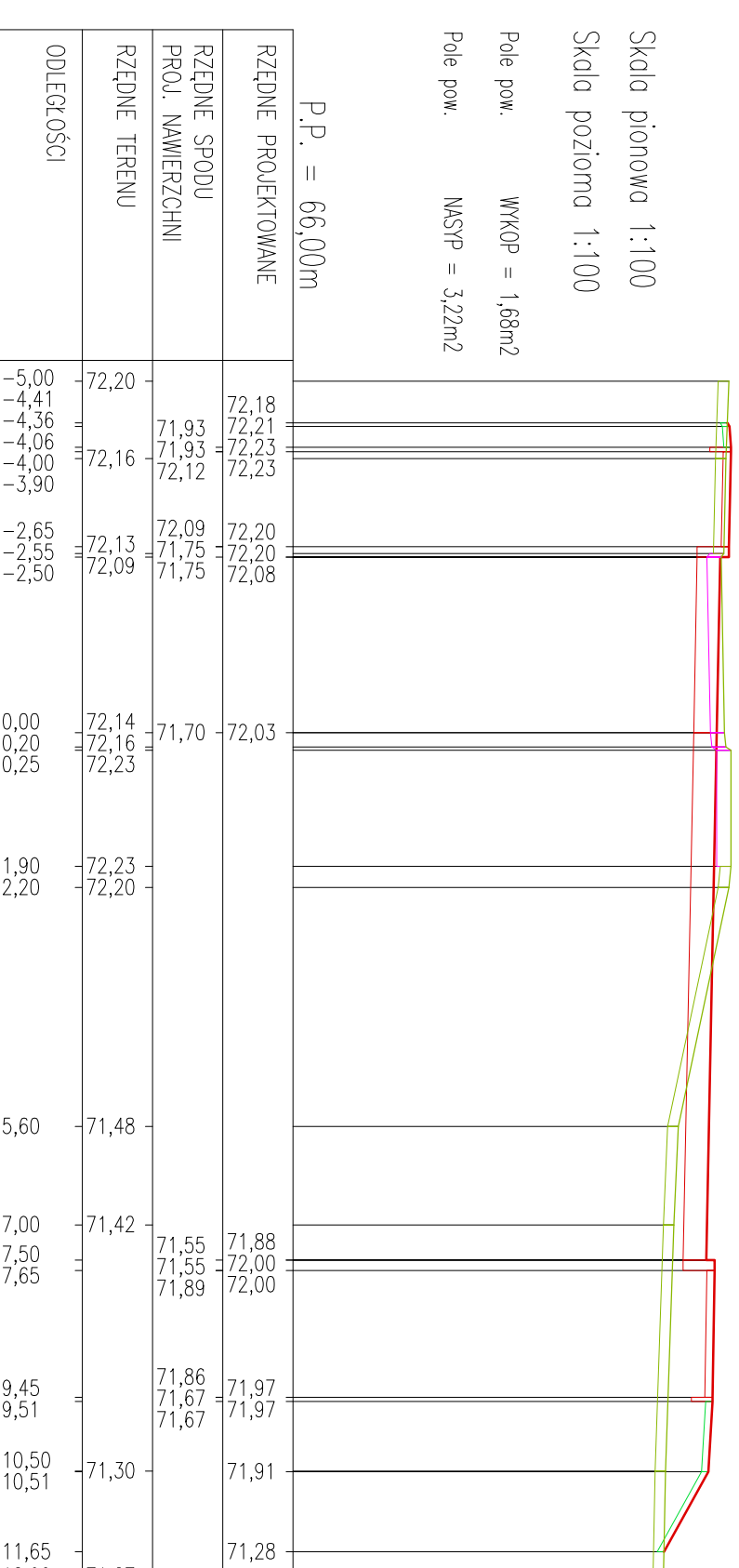
Skala pionowa 1:100  
Skala pozioma 1:100  
WKKP = 1,07m<sup>2</sup>  
MNSP = 0,42m<sup>2</sup>  
P.P. = 66,00m

PIK. 3,70



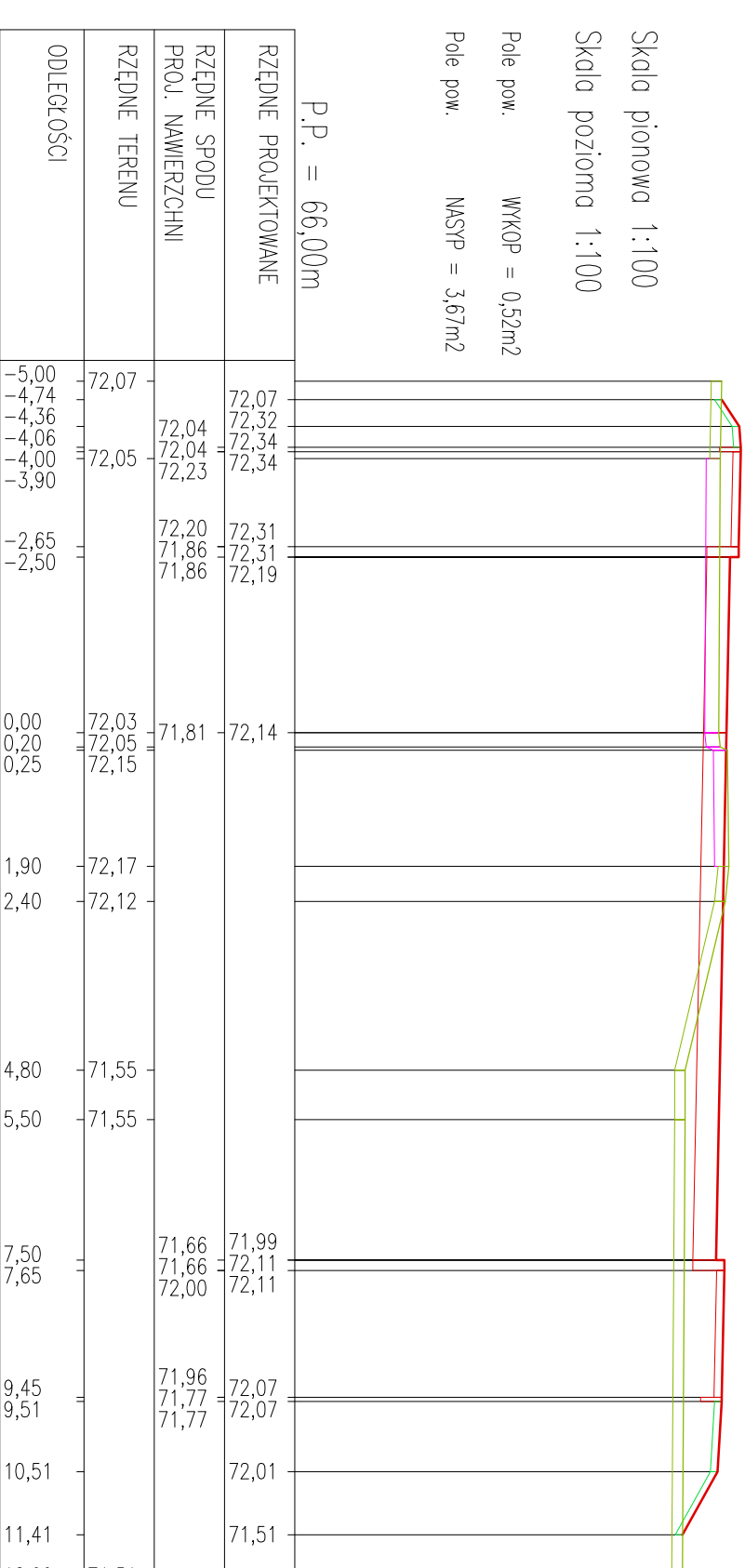
Skala pionowa 1:100  
Skala pozioma 1:100  
WKKP = 1,18m<sup>2</sup>  
MNSP = 3,46m<sup>2</sup>  
P.P. = 66,00m

PIK. 16,70



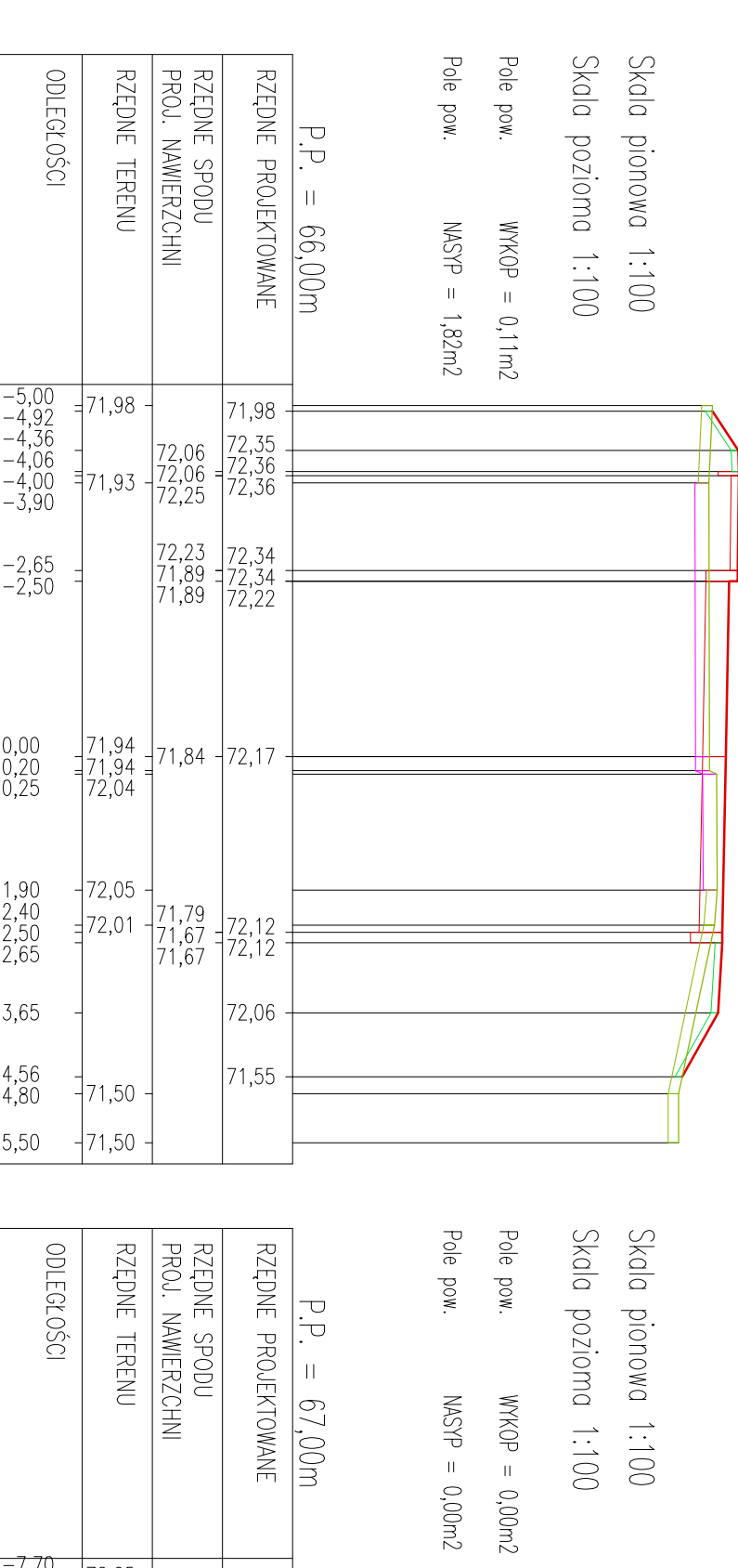
Skala pionowa 1:100  
Skala pozioma 1:100  
WKKP = 1,68m<sup>2</sup>  
MNSP = 3,22m<sup>2</sup>  
P.P. = 66,00m

PIK. 35,40



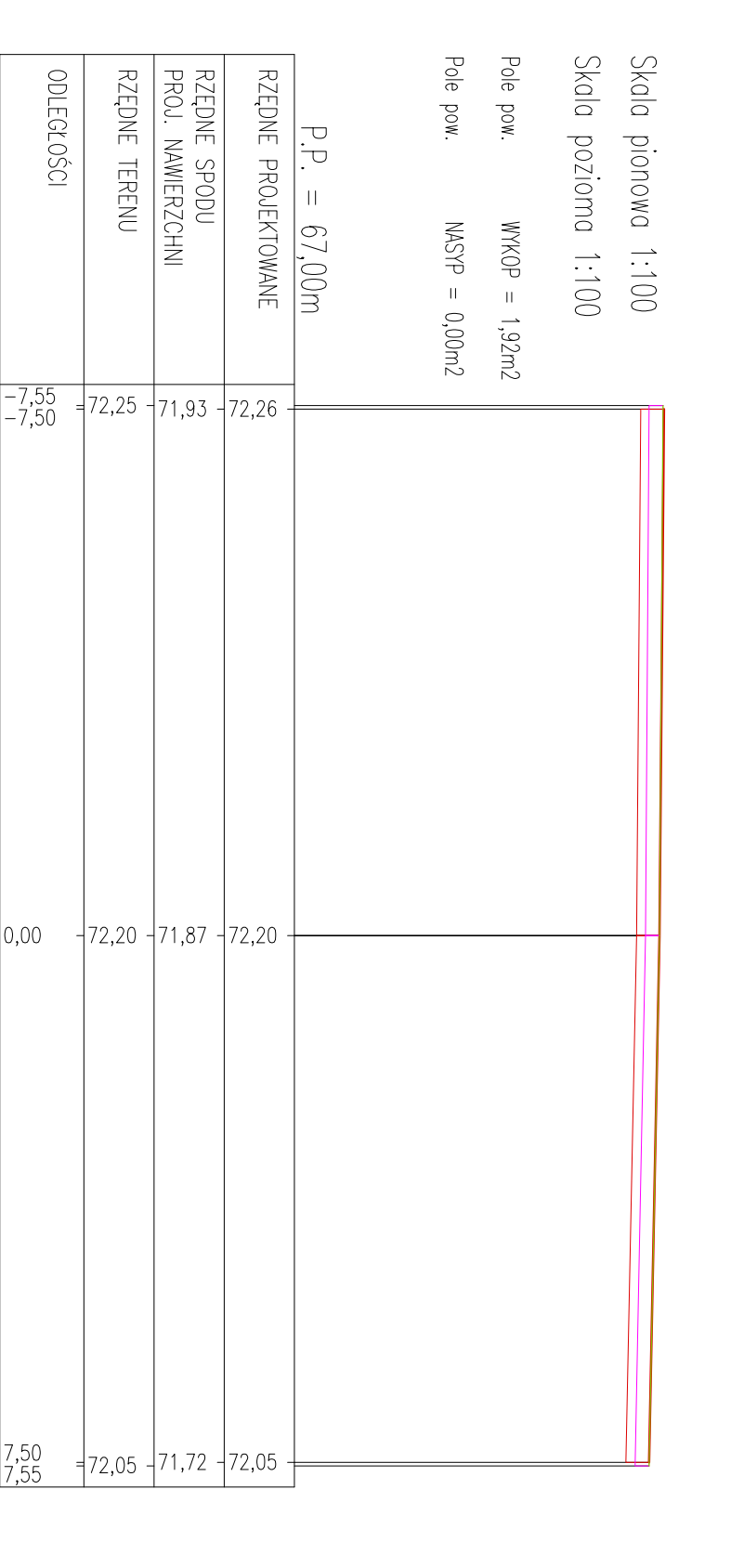
Skala pionowa 1:100  
Skala pozioma 1:100  
WKKP = 0,52m<sup>2</sup>  
MNSP = 3,67m<sup>2</sup>  
P.P. = 66,00m

PIK. 40,20



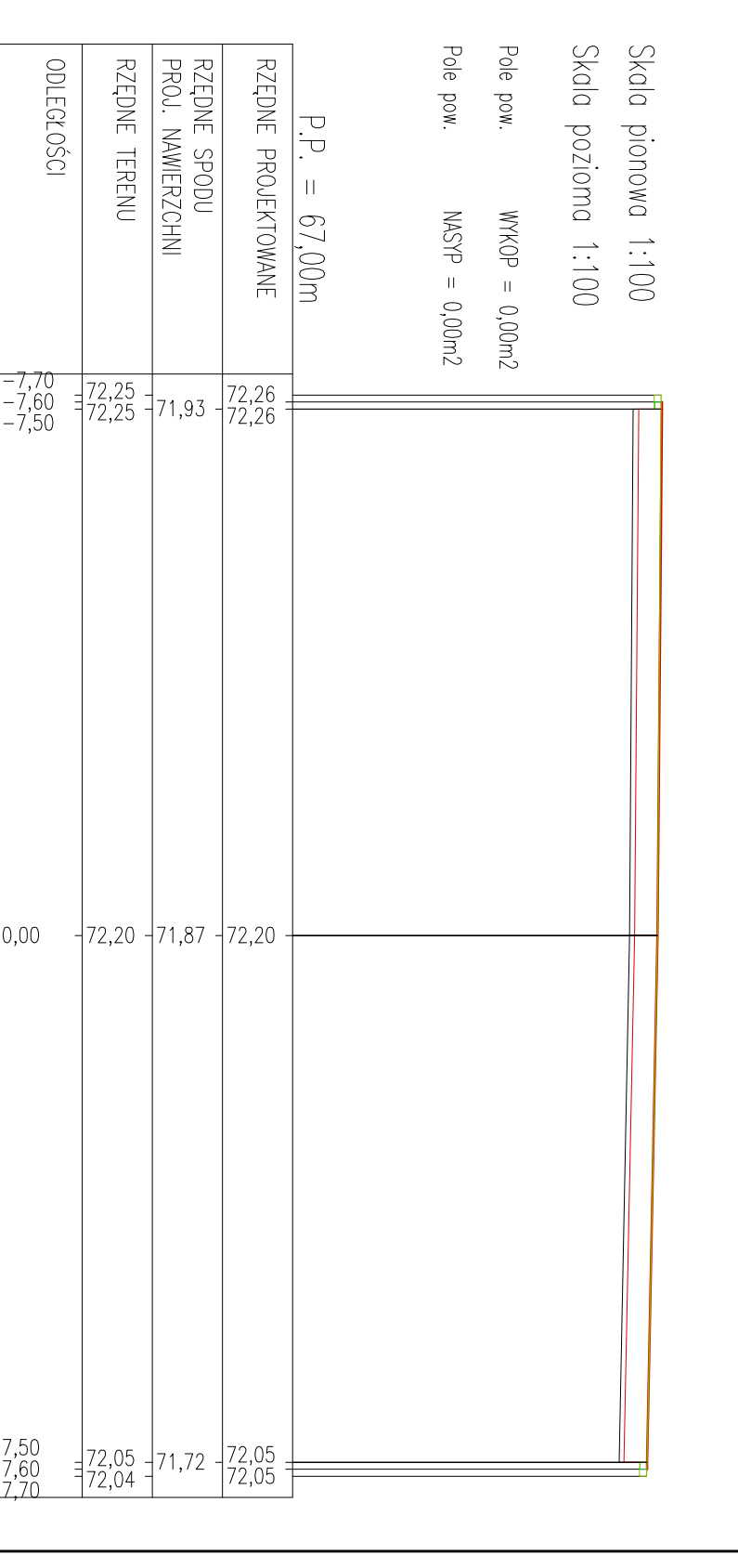
Skala pionowa 1:100  
Skala pozioma 1:100  
WKKP = 0,11m<sup>2</sup>  
MNSP = 1,82m<sup>2</sup>  
P.P. = 66,00m

PIK. 45,85



Skala pionowa 1:100  
Skala pozioma 1:100  
WKKP = 1,92m<sup>2</sup>  
MNSP = 0,00m<sup>2</sup>  
P.P. = 67,00m

PIK. 45,87



Skala pionowa 1:100  
Skala pozioma 1:100  
WKKP = 0,00m<sup>2</sup>  
MNSP = 0,00m<sup>2</sup>  
P.P. = 67,00m

Inwestor: Gmina Gubin o statusie miejskim, ul. Piastowska 24, 66-620 Gubin			
Autorzy:	Inicjatorzy:	Uprawnienie:	Data i podpis:
PROJEKTANT	mgr inż. Paweł Stefaniak	67/04/ZG	06.2008
uzupełnił:	mgr inż. Paweł Stefaniak	uzr. do projekt. i nadz. w specjalności drogowej	06/2008r
OBIEKT:	<b>ZESPÓŁ BOISK SPORTOWYCH. ORLIK 2012.</b>		
ADRES:	Jedn.ew. Gubin, obręb Nr 7 dz.Nr. 110/3, 85, 111/1, 111/8		
ELEMENT:	<b>DROGA DOJAZDOWA ORAZ PARKING</b>		
SKALA:	1:50/500 1:100/100		

4.3