

Mapa sytuacyjno-wysokościowa do celów projektowych skala 1 : 500









Arkusz mapy zasadniczej:
14-c-3
województwo: lubuskie
powiat: krosiński
miasto: Gubin
obrab.: 6

Mapę sporządzono na podstawie map syf-wys
w skali 1 : 500, wykonanych przez OPGK Zielona Góra
w 1977r. Pomiar uzupełniający wykonano w 03.2006 r.
Układ współrzędnych: lokalny
Poziom odniesienia: Kroszstadt

USŁUGI GEODEZYJNE
Adam Spytka
upr. z wyz. nr 12226 MŚP1B
Gubin, 01.04.2006 56-620 Gubin, ul. Królewska 2/6
KREG: 1303-40/2006 IP 926-101-45-80 Regon 970126000
Wykonali:
Adam Spytka
upr. zaw. nr 12226
GEODETA
Adam Spytka
upr. zaw. nr 12226

nie wyklucza się istnienia w terenie
innych nie wykazanych na niniejszej
mapie urządzeń podziemnych, które
nie były zgłoszone do inwentaryzacji
lub o których brak jest informacji w
instytucjach branżowych.

LEGENDA:

-  - Nawierzchnia z trawy syntetycznej min. h=50mm
-  - Ogrodzenie boiska piłkarskiego o wysokości h=4m
-  - Elementy drenażu boiska
-  - Granice działek
-  - Oznaczenie działki dla przedmiotowej inwestycji
-  - Oznaczenie numerów działek sąsiednich
-  - Nawierzchnia tartanowa
-  - Nawierzchnia zahumusowana i obsiana trawą

NR	OPIS	DŁUGOŚĆ m	Szerokość / Wysokość [m]	POLE POWIERZCHNI m ²
1	Boisko piłkarskie z trawy syntetycznej h=50mm	69	38	2622
2	Boisko uniwersalne do piłki ręcznej, koszykowej-naw. tartanowa	44	22	968
3	Bieżnia okólna dł. 236,2 m z bieżnią krótką dł. 80m - naw. tartanowa	60	1,5	830,5
4	Pole do rzutu kulą - naw. trawa naturalna	138	h=4m	166
5	Skocznia w dal -naw. tartanowa	138	h=4m	90
6	Ogrodzenie boiska piłkarskiego	216	h=4m	864
7	Ogrodzenie boiska wielofunkcyjnego	138	h=4m	552

OZNACZENIA

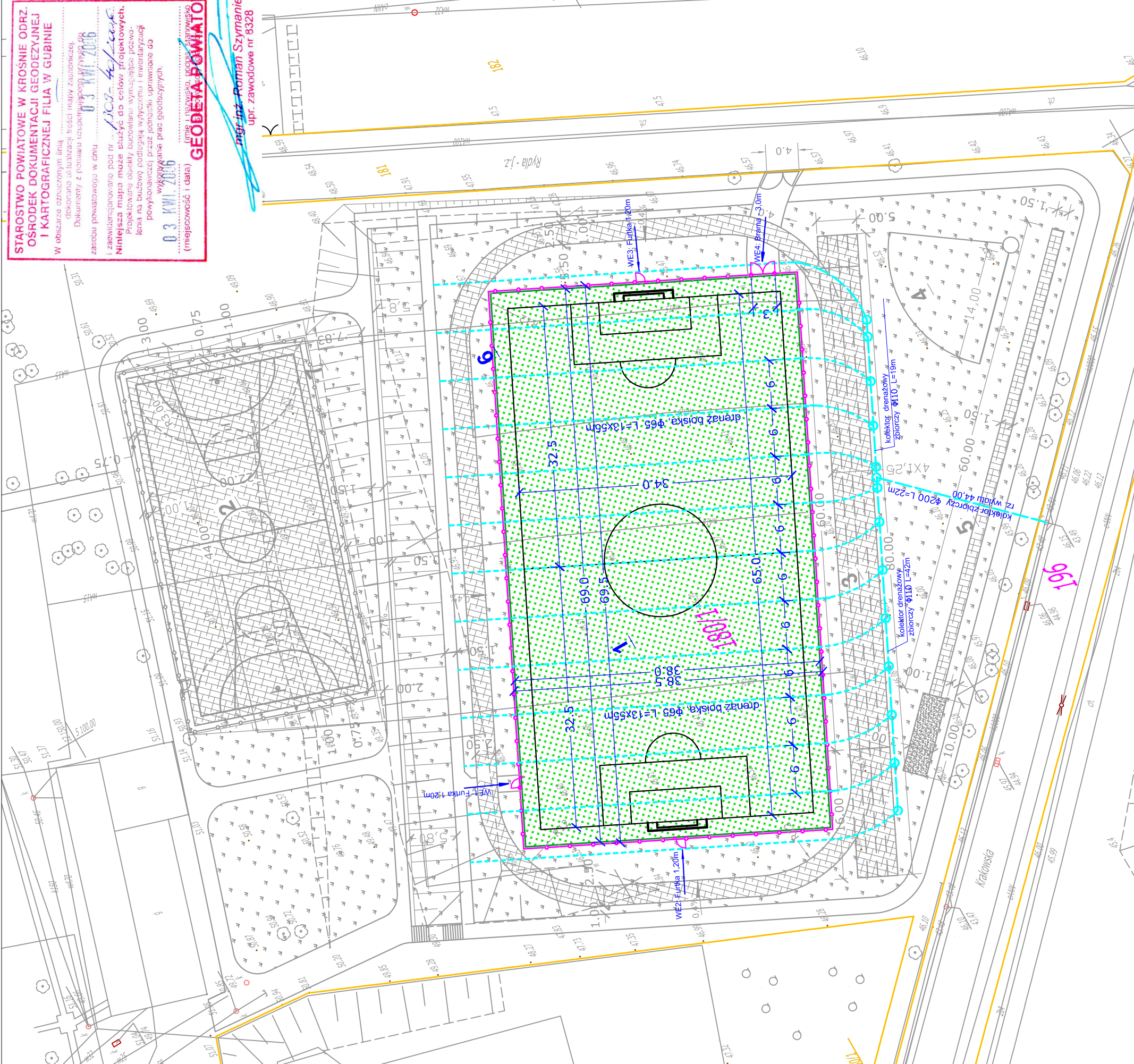
Autorzy:	Imię i nazwisko:	uprawnienia:	data i podpis:
PROJEKTANT:	mgr inż. Paweł Stefańczyk	67/04/ZG uprawnienia do projektowania bez ograniczeń w specjaln. drogowej	05.2006r.

PROJEKT ZAGOSPODAROWANIA TRENU	
OBIEKT:	BOISKO PIŁKARSKIE Z TRAWY SYNTEZYCZNEJ ORAZ OGRÓDZENIE
ADRES:	Gubin, ul.Racławicka 2, dz.Nr 180/1, 196 przy ZS Nr 1 w Gubinie
SKALA 1 : 500	nr rys. 1 nr egz.
DATA:05/2006r	

STAROSTWO POWIATOWE W KROŚNIE ODRZ.
OSRODEK DOKUMENTACJI GEODEZYJNEJ
I KARTOGRAFICZNEJ FILIA W GUBINIE
W obszarze oznaczonym linią
dokonano aktualizacji treści mapy zasadniczej,
dokumenty z pomiaru uzupełniającego z 03.2006
z zasobu powiatowego w dniu
03 KWI 2006
i zaewidencjonowano pod nr. 1303-40/2006
Niniejsza mapa może służyć do celów projektowych.
Projektowane obiekty budowlane wymagają pozwo-
lenia na budowę podlegającą wytyczeniu i inwentaryzacji
powykonanej przez jednostki uprawnione do
wykonywania prac geodezyjnych.
03 KWI 2006
(miejscowość i data)

GEODETA POWIATOWY

mgr inż. Roman Szymaniec
upr. zawodowe nr 8328



ERROR: syntaxerror
OFFENDING COMMAND: --nostringval--

STACK:

/Title
()
/Subject
(D:20080825131811+02'00')
/ModDate
()
/Keywords
(PDFCreator Version 0.9.5)
/Creator
(D:20080825131811+02'00')
/CreationDate
(BUD)
/Author
-mark-