





LEGENDA

-  -Nawierzchnia z betonowej kostki
-  335/2 -Nawierzchnia trawnika
-  -Ławki
-  -Drzewo do wycięcia

OZNACZENIA

NR	OPIS	DŁUGOŚĆ m	SZEROKOŚĆ m	POLE POWIERZCHNI m ²
1	Boisko główne- naw. ze sztucznej trawy	60	35	2100
2	Boisko uniwersalne do piłki ręcznej, koszykowej- naw. tartanowa	44	22	968
3	Bieżnia okólna dł. 311m z bieżnią krótką dł. 113m- naw. tartanowa			1255,3
4	Skocznia w dal- naw. tartanowa	60	1,5	90
5	Chodnik- bet. kostka	115	2	230

Mapa sytuacyjno-wysokościowa do celów projektowych skala 1 : 500

województwo: lubuskie
powiat: krosnieński
miasto: Gubin
obręb: 3

Arkusz mapy zasadniczej: 8-d-4; 8-d-2
Mapę sporządzono na podstawie map sytuacyjnych w skali 1 : 500, wykonanych przez DPGK Zielona Góra w 1977r. Pomiar uzupełniający wykonano w lutym 2006 r. Układ współrzędnych: lokalny
Poziom odniesienia: Kronsztadt

Gubin, 10.04.2006
KERG: 1303-38/2006

Wykonał:
Adam Spyta
upr. zaw. nr 12226

Nie wyklucza się istnienia w terenie innych nie wykazanych na niniejszej mapie urządzeń podziemnych, które nie były zgłoszone do inwentaryzacji lub o których brak jest informacji w instytucjach branżowych.

Biurow Usług Drogowych, ul.C.K. Norwida 2, 66-600 Krosno Odrzańskie				
Autorzy:	Imię i nazwisko:	uprawnienia:	data i podpis:	nr egz.
PROJEKTANT:	mgr inż. Paweł Stefańczyk	67/04/ZG upr. bez ogr. w specjalności drogowej	05.2006r.	
OBIEKT:	Obiekty sportowe wraz z infrastrukturą towarzyszącą przy SP Nr 2 w Gubinie - komunikacja			
ADRES:	Miasto Gubin, ul.Świerczewskiego 2, dz. 333/1 oraz 335/5			
SKALA 1: 500 DATA:05/2006r	PLAN SYTUACYJNY			
				nr rys. 1