

PROJEKT BUDOWLANY

Budowa gminnej drogi wewnętrznej od drogi woj. nr 286 do działki nr 260/5 łącznie z budową sieci wodociągowej, kanalizacji sanitarnej oraz oświetlenia

na który składają się 4 tomy:

- Tom 1 - Projekt Zagospodarowania Terenu
- Tom 2 - Projekt Architektoniczno-budowlany - Branża Drogowa
- Tom 3 - Projekt Architektoniczno-budowlany - Branża Sanitarna
- Tom 4 - Projekt Architektoniczno-budowlany - Branża Elektryczna

TOM 1: PROJEKT ZAGOSPODAROWANIA TERENU

OBIEKT Kategoria XXV Kategoria XXVI	Budowa gminnej drogi wewnętrznej od drogi woj. nr 286 do działki nr 260/5 łącznie z budową sieci wodociągowej, kanalizacji sanitarnej oraz oświetlenia
ADRES	Powiat Krośnieński, Jedn. ewid. Gubin miasto 080201_1 Obręb 0009, dz.nr: 163, Obręb 0010 dz. nr: 244/1, 245/1, 246/2, 260/6
BRANŻA	Drogowa. Sanitarna. Elektryczna.
INWESTOR	Gmina Gubin o statusie miejskim, ul.Piastowska 24, 66-620 Gubin
PODSTAWA	Umowa nr 10/2017 z dn. 01.03.2017r

Autorzy Projektu		Imię i Nazwisko	Uprawnienia	Podpis
branża drogowa	Projektant	mgr inż. Paweł Stefańczyk	Nr 67/04/ZG upr. do projekt. bez ogran. w specjalności drogowej	06-2017r 
	Sprawdzający	mgr inż. Piotr Gwiazdowski	Nr 63/05/ZG upr. do projekt. bez ogran. w specjalności drogowej	06-2017r 
branża sanitarna	Projektant	mgr inż. Bartosz Chrastek	LBS/0023/PWOS/10 upr. do projekt. i kier. robot. bez ograniczeń w spec. Instalacyjnej w zakr. sieci wod.-kan., gaz. i ciepłych	06-2017r 
	Sprawdzający	mgr inż. Wiesław Kudowicz	NR 80/75/ZG upr. do projektowania w spec. instalacyjno-inżynierskiej w zakresie sieci wodociąg., kanalizacyjnych, ciepłych	06-2017r 
branża elektryczna	Projektant	mgr inż. Leon Rózcza	Upr. Nr 9/91/ZG w specjalności instalacyjno-inżynierskiej w zakresie sieci, instalacji i urządzeń elektrycznych i elektroenerget. & 5.1; 6.1; 7 oraz &13, ust.1 pkt.4 lit.D	06-2017r 

Krosno Odrzańskie, czerwiec 2017r

ZAWARTOŚĆ OPRACOWANIA:

lp.	Element opracowania	strona
A	Oświadczenie Projektanta	3
B	Uprawnienia Projektanta oraz Izba IB	4-7
C	Opis techniczny	14-21
D	Informacja dotycząca BIOZ	22
E	CZEŚĆ RYSUNKOWA:	23
	Rysunek Nr 1 – Plan Orientacyjny	24
	Rysunek nr 2 – Projekt Zagospodarowania Terenu	25
F	UZGODNIENIA. UCHWAŁY. DECYZJE	26
1	Uchwała Rady Miejskiej w Gubinie z dnia 21-02-2002r w sprawie zmiany Miejscowego Planu Zagospodarowania Przestrzennego miasta Gubin	27-32
2	ENEA Operator Spółka z o.o. Rejon Dystrybucji Krosno Odrzańskie - uzgodnienie nr MU-121/2017, pismo MU/RK/PEO17P121762 z dnia 26.05.2017r	33-34
3	Orange Polska S.A. Hurt, DiSU DEiZDol Poznań, pismo uzgodnienie nr TODDWPU-ZG.2110-32600/17/DG z dnia 18.05.2017r.	35-37
4	Gmina Gubin o statusie miejskim, Piastowska 24, 66-620 Gubin - uzgodnienie/pismo nr KI.7012.1.2.2017 z dnia 26.05.2017r	38-39
5	PUM sp. z o.o. w Gubinie ul.Śląska 36, Uzgodnienie nr 6/V/2017 znak pisma: ZOUM-06/174/V/2017 z dn. 18.05. 2017r	40-41
6	Polska Spółka Gazownictwa sp z o.o. pismo uzgadniające znak: PSG/W500/DT/GŻ/075/RF/UZG z dn. 21.05.2017r	42-43
7	Protokół Narady Koordynacyjnej nr 28/2017 z dn. 23.05.2017r Plansza Koordynacyjna 1:500	44 45
8	Starostwo Powiatowe w Krośnie Odrzańskim – Decyzja o pozwoleniu wodnoprawnym dla przepustów, znak pisma: BS.6341.14.2017 z dnia 19.06.2017r	46-48

A) Oświadczenie Projektanta






My niżej podpisani projektanci - reprezentujący Biuro Usług Drogowych ul.C.K.Norwida 2, 66-600 Krosno Odrzańskie oświadczamy, że wykonany Projekt Budowlany:

Budowa gminnej drogi wewnętrznej od drogi woj. nr 286 do działki nr 260/5 łącznie z budową sieci wodociągowej, kanalizacji sanitarnej oraz oświetlenia

wykonany na podstawie umowy z Inwestorem – Gminą Gubin o statusie miejskim,

- jest wykonany zgodnie obowiązującymi przepisami techniczno-budowlanymi, normami oraz zasadami wiedzy technicznej.

Podpisy projektantów:

branża drogowa	
projektant mgr inż. Paweł Stefańczyk  Nr 67/04/ZG Uprawnienia do projektowania bez ograniczeń w specjalności drogowej	sprawdzający mgr inż. Piotr Gwiazdowski  Nr 63/05/ZG Uprawnienia do projektowania bez ograniczeń w specjalności drogowej
branża sanitarna	
projektant mgr inż. Bartosz Chrastek  LBS/0023/PWOS/10 upr. do projekt. i kier. robot. bez ograniczeń w spec. instalacyjnej w zakresie sieci wod.-kan., gazowych i ciepłych	Sprawdzający mgr inż. Wiesław Kudowicz  NR 80/75/ZG uprawnienia do projektowania w specjalności instalacyjno-inżynierskiej w zakresie sieci wodociągowych, kanalizacyjnych, ciepłych
branża elektroenergetyczna	
projektant mgr inż. Leon Rózczyka  Upr. Nr 9/91/ZG w specjalności instalacyjno-inżynierskiej w zakresie sieci, instalacji i urządzeń elektrycznych i elektroenerget. & 5.1; 6.1; 7 oraz &13, ust.1 pkt.4 lit.D	

Krosno Odrzańskie 06 - 2016r

B) UPRAWNIENIA, Członkostwo IIB.

**LUBUSKA OKRĘGOWA IZBA
INŻYNIERÓW BUDOWNICTWA
w Zielonej Górze
Okręgowa Komisja Kwalifikacyjna
sygn. akt. LUKZ/OKK/7131/75/04**

Zielona Góra dnia 23 listopada 2004r.

DECYZJA

Na podstawie art. 24 ust. 1 pkt 2 ustawy z dnia 15 grudnia 2000r. o samorządach zawodowych architektów, inżynierów budownictwa oraz urbanistów (*Dz. U. z 2001 r. Nr 5 poz. 42 z późn. zm.*) i art. 12 ust. 3, art. 13 ust. 1 pkt 1, art. 14, ust. 1, pkt 2a ustawy z dnia 7 lipca 1994r. Prawo budowlane (*tekst jednolity: Dz. U. z 2003r. Nr 207 poz. 2016 z późn. zm.*) oraz § 9 ust. 1 rozporządzenia Ministra Gospodarki Przestrzennej i Budownictwa z dnia 30 grudnia 1994r. w sprawie samodzielnych funkcji technicznych w budownictwie (*Dz. U. z 1995r. Nr 8 poz. 38 z późn. zm.*).

Okręgowa Komisja Kwalifikacyjna n a d a j e

Panu Pawłowi STEFAŃCZYKOWI
magistrowi inżynierowi budownictwa
urodzonemu dnia 22 stycznia 1968r. w Gubinie

UPRAWNIENIA BUDOWLANE numer ewidencyjny 67/04/ZG

**do projektowania bez ograniczeń
w specjalności drogowej**

UZASADNIENIE

W związku z uwzględnieniem w całości żądania strony na podstawie art. 107 § 4 Kpa odstępuje się od uzasadnienia decyzji. Zakres nadanych uprawnień wskazano na odwrocie decyzji

Pouczenie

Od niniejszej decyzji służy odwołanie do Krajowej Komisji Kwalifikacyjnej Polskiej Izby Inżynierów Budownictwa w Warszawie, za pośrednictwem Okręgowej Komisji Kwalifikacyjnej Lubuskiej Okręgowej Izby Inżynierów Budownictwa w Zielonej Górze w terminie 14 dni od daty jej doręczenia

Skład orzekający Okręgowej Komisji Kwalifikacyjnej

1. Tadeusz Wawrzyniak

2. Jan Sękowski

3. Tadeusz Glapa



Otrzymują:

1. Pan Paweł Stefańczyk
zam. 66-600 Krosno Odrzańskie ul. K.C Norwida 2
2. Okręgowa Rada Izby w/m
3. Główny Inspektor Nadzoru Budowlanego
4. aa.



Zaświadczenie

o numerze weryfikacyjnym:

LBS-984-FKS-D5U *

Pan Paweł Zbigniew Stefańczyk o numerze ewidencyjnym LBS/BD/0996/01
adres zamieszkania C.K.Norwida 2, 66-600 Krosno Odrzańskie
jest członkiem Lubuskiej Okręgowej Izby Inżynierów Budownictwa i posiada wymagane
ubezpieczenie od odpowiedzialności cywilnej.

Niniejsze zaświadczenie jest ważne od 2017-01-01 do 2017-12-31.

Zaświadczenie zostało wygenerowane elektronicznie i opatrzone bezpiecznym podpisem elektronicznym weryfikowanym przy pomocy ważnego kwalifikowanego certyfikatu w dniu 2016-11-29 roku przez:

Andrzej Cegielnik, Przewodniczący Rady Lubuskiej Okręgowej Izby Inżynierów Budownictwa.

(Zgodnie art. 5 ust 2 ustawy z dnia 18 września 2001 r. o podpisie elektronicznym (Dz. U. 2001 Nr 130 poz. 1450) dane w postaci elektronicznej opatrzone bezpiecznym podpisem elektronicznym weryfikowanym przy pomocy ważnego kwalifikowanego certyfikatu są równoważne pod względem skutków prawnych dokumentom opatrzonym podpisami własnoręcznymi.)

* Weryfikację poprawności danych w niniejszym zaświadczeniu można sprawdzić za pomocą numeru weryfikacyjnego zaświadczenia na stronie Polskiej Izby Inżynierów Budownictwa www.piib.org.pl lub kontaktując się z biurem właściwej Okręgowej Izby Inżynierów Budownictwa.

**LUBUSKA OKRĘGOWA IZBA
INŻYNIERÓW BUDOWNICTWA**
w Zielonej Górze
Okręgowa Komisja Kwalifikacyjna
sygn. akt. LUKZ/OKK/7131/86/05

Zielona Góra dnia 05 grudnia 2005r.

DECYZJA

Na podstawie art. 24 ust. 1 pkt 2 ustawy z dnia 15 grudnia 2000r. o samorządach zawodowych architektów, inżynierów budownictwa oraz urbanistów (*Dz. U. z 2001 r. Nr 5 poz. 42 z późn. zm.*) i art. 12 ust. 3, art. 13 ust. 1 pkt 1, art. 14, ust. 1, pkt 2a ustawy z dnia 7 lipca 1994r. Prawo budowlane (*tekst jednolity: Dz. U. z 2003r. Nr 207 poz. 2016.*) oraz § 12 pkt 1 rozporządzenia Infrastruktury z dnia 18 maja 2005r. w sprawie samodzielnych funkcji technicznych w budownictwie (*Dz. U. 96 poz. 817*)

Okręgowa Komisja Kwalifikacyjna n a d a j e

Panu **Piotrowi Gwiazdowskiemu**
Magistrowi inżynierowi budownictwa
urodzonemu 30 marca 1974r. w Lubaniu

UPRAWNIENIA BUDOWLANE numer ewidencyjny 63/05/ZG

do projektowania bez ograniczeń
w specjalności drogowej

UZASADNIENIE

W związku z uwzględnieniem w całości żądania strony na podstawie art. 107 § 4 Kpa odstępuje się od uzasadnienia decyzji. Zakres uprawnień podany jest na odwrocie.

Pouczenie

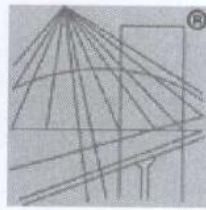
Od niniejszej decyzji służy odwołanie do Krajowej Komisji Kwalifikacyjnej Polskiej Izby Inżynierów Budownictwa w Warszawie, za pośrednictwem Okręgowej Komisji Kwalifikacyjnej Lubuskiej Okręgowej Izby Inżynierów Budownictwa w Zielonej Górze w terminie 14 dni od daty jej doręczenia

Skład orzekający Okręgowej Komisji Kwalifikacyjnej

1. Tadeusz Glapa
2. Emilia Kucharczyk
3. Jan Sękowski
4. Tadeusz Wawrzyniak

Pieczęć okrągła





P O L S K A
I Z B A
I N Ż Y N I E R Ó W
B U D O W N I C T W A

Zaświadczenie

o numerze weryfikacyjnym:

LBS-P96-9ML-JJF *

Pan Piotr Gwiazdowski o numerze ewidencyjnym LBS/BO/1345/02
adres zamieszkania Marcinowice 79c, 66-600 Krosno Odrzańskie
jest członkiem Lubuskiej Okręgowej Izby Inżynierów Budownictwa i posiada wymagane
ubezpieczenie od odpowiedzialności cywilnej.

Niniejsze zaświadczenie jest ważne od 2017-01-01 do 2017-12-31.

Zaświadczenie zostało wygenerowane elektronicznie i opatrzone bezpiecznym podpisem elektronicznym weryfikowanym przy pomocy ważnego kwalifikowanego certyfikatu w dniu 2017-01-05 roku przez:

Andrzej Cegielnik, Przewodniczący Rady Lubuskiej Okręgowej Izby Inżynierów Budownictwa.

(Zgodnie art. 5 ust 2 ustawy z dnia 18 września 2001 r. o podpisie elektronicznym (Dz. U. 2001 Nr 130 poz. 1450) dane w postaci elektronicznej opatrzone bezpiecznym podpisem elektronicznym weryfikowanym przy pomocy ważnego kwalifikowanego certyfikatu są równoważne pod względem skutków prawnych dokumentom opatrzonym podpisami własnoręcznymi.)

* Weryfikację poprawności danych w niniejszym zaświadczeniu można sprawdzić za pomocą numeru weryfikacyjnego zaświadczenia na stronie Polskiej Izby Inżynierów Budownictwa www.piib.org.pl lub kontaktując się z biurem właściwej Okręgowej Izby Inżynierów Budownictwa.

**LUBUSKA OKRĘGOWA IZBA
INŻYNIERÓW BUDOWNICTWA**

w Gorzowie Wlkp.

Okręgowa Komisja Kwalifikacyjna

sygn. akt. LBS/OKK/0054/0018/10

Gorzów Wlkp. 15-05-2010r.

DECYZJA

Na podstawie art. 24 ust. 1 pkt 2 ustawy z dnia 15 grudnia 2000r. o samorządach zawodowych architektów, inżynierów budownictwa oraz urbanistów (*Dz. U. z 2001 r. Nr 5 poz. 42 z późn. zm.*) i art. 12 ust. 3, art. 13 ust.1 pkt 1 i 2, art. 14, ust.1, pkt 4 ustawy z dnia 07 lipca 1994r. Prawo budowlane (*tekst jednolity: Dz. U. z 2006 r. Nr 156, poz. 1118 z późn.zm.*) oraz § 11 ust.1 pkt 1 *rozporządzenia Ministra Transportu i Budownictwa z dnia 28 kwietnia 2006 r. w sprawie samodzielnych funkcji technicznych w budownictwie (Dz. U. Nr 83 poz. 578 z późn.zm.)*.

**Okręgowa Komisja Kwalifikacyjna
n a d a j e**

Panu Bartoszowi CHRASTEK

urodzonemu 06 listopada 1978r. w Zielonej Górze
magistrowi inżynierowi –inżynieria środowiska

**UPRAWNIENIA BUDOWLANE
numer ewidencyjny LBS/0023/PWOS/10**

**do projektowania i kierowania robotami budowlanymi bez ograniczeń
w specjalności instalacyjnej w zakresie sieci, instalacji i urządzeń ciepłych,
wentylacyjnych, gazowych, wodociągowych i kanalizacyjnych**

UZASADNIENIE

W związku z uwzględnieniem w całości żądania strony na podstawie art. 107 § 4 Kpa odstępuje się od uzasadnienia decyzji. Zakres uprawnień podany jest na odwrocie.

Pouczenie

Od niniejszej decyzji służy odwołanie do Krajowej Komisji Kwalifikacyjnej Polskiej Izby Inżynierów Budownictwa w Warszawie, za pośrednictwem Okręgowej Komisji Kwalifikacyjnej Lubuskiej Okręgowej Izby Inżynierów Budownictwa w Gorzowie Wlkp. w terminie 14 dni od daty jej doręczenia

Członkowie Składu Orzekającego



mgr inż. Marek PUCHALSKI.....

mgr Emilia KUCHARCZYK.....

inż. Edward WIĘCKOWSKI.....



Zaświadczenie

o numerze weryfikacyjnym:

LBS-PU3-JFT-P6Z *

Pan Bartosz Chrastek o numerze ewidencyjnym LBS/IS/0091/10
adres zamieszkania ul. Bankowa 4/3, 65-049 Zielona Góra
jest członkiem Lubuskiej Okręgowej Izby Inżynierów Budownictwa i posiada wymagane
ubezpieczenie od odpowiedzialności cywilnej.

Niniejsze zaświadczenie jest ważne od 2016-08-01 do 2017-07-31.

Zaświadczenie zostało wygenerowane elektronicznie i opatrzone bezpiecznym podpisem elektronicznym
weryfikowanym przy pomocy ważnego kwalifikowanego certyfikatu w dniu 2016-07-11 roku przez:

Andrzej Cegielnik, Przewodniczący Rady Lubuskiej Okręgowej Izby Inżynierów Budownictwa.

(Zgodnie art. 5 ust 2 ustawy z dnia 18 września 2001 r. o podpisie elektronicznym (Dz. U. 2001 Nr 130 poz. 1450) dane w postaci
elektronicznej opatrzone bezpiecznym podpisem elektronicznym weryfikowanym przy pomocy ważnego kwalifikowanego certyfikatu są
równoważne pod względem skutków prawnych dokumentom opatrzonym podpisami własnoręcznymi.)

* Weryfikację poprawności danych w niniejszym zaświadczeniu można sprawdzić za pomocą numeru weryfikacyjnego zaświadczenia na
stronie Polskiej Izby Inżynierów Budownictwa www.piib.org.pl lub kontaktując się z biurem właściwej Okręgowej Izby Inżynierów
Budownictwa.

URZĄD WOJEWODZKI
W ZIELONEJ GÓRZE
Wydział Gospodarki Terenowej
i Ochrony Środowiska

Zielona Góra, dnia 20 listopada 1975 r.

Nr ewid. 80/75/Zg

STWIERDZENIE PRZYGOTOWANIA ZAWODOWEGO
do pełnienia samodzielnych funkcji technicznych w budownictwie

Na podstawie § 5.1 ~~ust.~~ § 4.2 i § 6.1 oraz § 13 ust. 1 pkt. 4 "a" lit. § 7 rozporządzenia Ministra Gospodarki Terenowej i Ochrony Środowiska z dnia 20 lutego 1975 r. w sprawie samodzielnych funkcji technicznych w budownictwie (Dz. U. Nr 8, poz. 46) stwierdza się, że:

Obywatel K U D O W I C Z Wiesław

magister inżynier urządzeń sanitarnych

urodzony dnia 4.VII.1945 r. w Irenie

posiada przygotowanie zawodowe do wykonywania samodzielnej funkcji projektanta i kierownika budowy

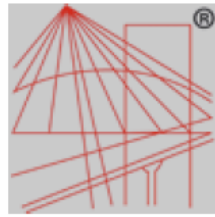
w specjalności: instalacyjno-inżynieryjnej

oraz jest upoważniony do: 1/ sporządzania projektów sieci wodociągowych, kanalizacyjnych i ciepłych uzbrojenia terenu,

2/ Kierowania, nadzorowania i kontrolowania budowy i robót, kierowania i kontrolowania wytwarzania konstrukcyjnych elementów sieci oraz oceniania i badania stanu technicznego w zakresie sieci wodociągowych, kanalizacyjnych i ciepłych uzbrojenia terenu.



ZASTĘPCA
DYREKTORA WYDZIAŁU
mgr inż. Bedziński



P O L S K A
I Z B A
I N Ż Y N I E R Ó W
B U D O W N I C T W A

Zaświadczenie

o numerze weryfikacyjnym:

LBS-YRI-GY1-P6F *

Pan Wiesław Kudowicz o numerze ewidencyjnym LBS/IS/0531/02
adres zamieszkania ul. Lisia 51/47, 65-093 Zielona Góra
jest członkiem Lubuskiej Okręgowej Izby Inżynierów Budownictwa i posiada wymagane
ubezpieczenie od odpowiedzialności cywilnej.
Niniejsze zaświadczenie jest ważne od 2017-01-01 do 2017-06-30.

Zaświadczenie zostało wygenerowane elektronicznie i opatrzone bezpiecznym podpisem elektronicznym
weryfikowanym przy pomocy ważnego kwalifikowanego certyfikatu w dniu 2016-12-30 roku przez:

Andrzej Cegielnik, Przewodniczący Rady Lubuskiej Okręgowej Izby Inżynierów Budownictwa.

(Zgodnie art. 5 ust 2 ustawy z dnia 18 września 2001 r. o podpisie elektronicznym (Dz. U. 2001 Nr 130 poz. 1450) dane w postaci elektronicznej opatrzone bezpiecznym podpisem elektronicznym weryfikowanym przy pomocy ważnego kwalifikowanego certyfikatu są równoważne pod względem skutków prawnych dokumentom opatrzonym podpisami własnoręcznymi.)

URZĄD WOJEWÓDZKI
W ZIELONEJ GÓRZE

Zielona Góra, dnia 21.02. 91 r.

Nr ewid. WBPP/N 9/91/ZG

Za zgodność
z oryginałem

STWIERDZENIE PRZYGOTOWANIA ZAWODOWEGO do pełnienia samodzielnych funkcji technicznych w budownictwie

Na podstawie § 5.1 § 6.1 § 7
oraz § 13 ust. 1 pkt. 4 lit. d rozporządzenia Ministra Gospodarki Terenowej i Ochrony Środowiska z dnia 20 lutego 1975 r. w sprawie samodzielnych funkcji technicznych w budownictwie (Dz. U. Nr 8, poz. 46) stwierdza się, że:

Obywatel Marian Leon R O Z C Z K A
magister inżynier elektryk

urodzony dnia 09 stycznia 1949r- Krosno Odrzańskie

posiada przygotowanie zawodowe do wykonywania samodzielnej funkcji
kierownika budowy i robót

w specjalności: instalacyjno-inżynierskiej

oraz jest upoważniony do:

1. kierowania, nadzorowania i kontrolowania budowy i robót
kierowania i kontrolowania wytwarzania konstrukcyjnych
elementów sieci i instalacji elektrycznych oraz oceniania
i badania stanu technicznego w zakresie sieci i instalacji
elektrycznych.
2. sporządzania w budownictwie osób fizycznych projektów
sieci i instalacji elektrycznych.



Z up. WOJEWODY
Jerzy Stefan...owski
Dyrektor Wydziału Inżynierski
Architektury i Nadzoru Budowlanego
Architektki Wojew. Zi. G.



Zaświadczenie

o numerze weryfikacyjnym:

LBS-C3Z-A8T-ACI *

Pan Leon Rózcza o numerze ewidencyjnym LBS/IE/0890/01
adres zamieszkania ul. Władysława Łokietka 11, 66-600 Krosno Odrzańskie
jest członkiem Lubuskiej Okręgowej Izby Inżynierów Budownictwa i posiada wymagane
ubezpieczenie od odpowiedzialności cywilnej.

Niniejsze zaświadczenie jest ważne od 2017-01-01 do 2017-06-30.

Zaświadczenie zostało wygenerowane elektronicznie i opatrzone bezpiecznym podpisem elektronicznym weryfikowanym przy pomocy ważnego kwalifikowanego certyfikatu w dniu 2016-12-14 roku przez:

Andrzej Cegielnik, Przewodniczący Rady Lubuskiej Okręgowej Izby Inżynierów Budownictwa.

(Zgodnie art. 5 ust 2 ustawy z dnia 18 września 2001 r. o podpisie elektronicznym (Dz. U. 2001 Nr 130 poz. 1450) dane w postaci elektronicznej opatrzone bezpiecznym podpisem elektronicznym weryfikowanym przy pomocy ważnego kwalifikowanego certyfikatu są równoważne pod względem skutków prawnych dokumentom opatrzonym podpisami własnoręcznymi.)

* Weryfikację poprawności danych w niniejszym zaświadczeniu można sprawdzić za pomocą numeru weryfikacyjnego zaświadczenia na stronie Polskiej Izby Inżynierów Budownictwa www.piiib.org.pl lub kontaktując się z biurem właściwej Okręgowej Izby Inżynierów Budownictwa.



C) OPIS TECHNICZNY

1. PODSTAWA OPRACOWANIA.

Umowa z Inwestorem nr 10/2017 z dn. 01.03.2017r

Inwestor: Gmina Gubin o statusie miejskim, ul. Piastowska 24, 66-620 Gubin

2 DANE WYJŚCIOWE.

- mapa sytuacyjno wysokościowa do celów proj. 1:500
- decyzja ZDW-ZG-WDiM-530-4/15 dn. 01.23.2017r - zezwalająca na lokalizację zjazdu publicznego z dr. woj nr 286
- pomiary uzupełniające,
- Rozp. Min. Transp. I Gosp. Morskiej z dn. 2 marca 1999 r.
- uzgodnienia z Inwestorem,
- uzgodnienia branżowe,

3. ZAKRES I CEL OPRACOWANIA

Projekt obejmuje budowę gminnej drogi dojazdowej o długości 228,25m od zjazdu publicznego z drogi woj. nr 286 na działce nr 209/2 po str. lewej w km 2+680.00 - do działki 260/5 na której projektuje się zakład produkcyjno magazynowy TVG sp. z o.o.

Jednocześnie wzdłuż projektowanej gminnej drogi wewnętrznej projektuje się budowę sieci wodociągowej PE160mm, kanalizacji sanitarnej PVC315mm, oraz oświetlenia drogi.

4. STAN ISTNIEJĄCY.

Na przedmiotowym odcinku droga wojewódzka znajduje się na poza granicami granicy miasta Gubin. Brak otaczającej zabudowy. W otoczeniu inwestycji znajdują się wyłącznie pola łąki oraz nieużytki.

Droga wojewódzka nr 286 posiada pas drogowy szerokości 21m w której zabudowano jezdnię o szerokość 6.30m z nawierzchnią bitumiczną w dobrym stanie oraz ziemnymi poboczami i rowami odprowadzającymi wody opadowe poprzez rowy przydrożne i dalej melioracyjne w kierunku wschodnim.

W otoczeniu projektowanej drogi według mapy - stwierdzono obecność sieci telekomunikacyjnych, wodociągowych oraz kanalizacyjnych.

Z sieci sanitarnych (wodociąg kanalizacja sanitarna) ułożonych po prawej stronie drogi wojewódzkiej na dz. nr 163 planuje się wykonanie rozbudowy sieci dla podłączenia do mediów projektowanego zakładu na dz. 260/5.

Odprowadzenie wód opadowych z terenu na którym projektuje się drogę wewnętrzną odbywa się do naturalnych niecek i zaniżeń terenu oraz do rowu znajdującego się na działkach 246/1, 246/2, 246/3.

Fotografia terenu inwestycji z 2015r (widok z drogi wojewódzkiej)



5. STAN PROJEKTOWANY. TECHNOLOGIA.

Projektuje się budowę drogi dojazdowej o długości 228.25m. Trasę drogi zaprojektowano wspólnie ze zjazdem o długości 7.45m (łącznie 235.70m). Droga gminna posiadac będzie szerokość 6.0m. Przyjęto obciążenie ruchem KR-3.

Droga w planie składa się z dwóch odcinków prostych wyokrąglonych łukiem poziomym $R=200m$.

Początek drogi gminnej zaczepiono na końcu zjazdu tj. w odległości 7.45m od krawędzi drogi wojewódzkiej. Natomiast koniec na granicy działki 260/5. Skoordinowano z projektantem zakładu na granicy opracowań współrzędne osi drogi dojazdowej oraz jej niweletę wynoszącą 46.90.

Początek drogi dojazdowej do zakładu – zjazd publiczny wyokrąglono łukami poziomymi $R=15m$ – umożliwiającym swobodny przejazd pojazdom typu TiR. Łuki zjazdu zachodzą - aż na odcinek drogi gminnej, stąd jej początek jest szerszy i jest dostosowany do geometrii zjazdu publicznego.

5.1. PROFIL PODŁUŻNY.

Niweleta drogi dojazdowej: jej początek zaczepiono na granicy pasa drogi wojewódzkiej tożsamego z końcem zjazdu publicznego na wysokości 46.89.

Niweletę skonstruowano z 3 odcinków prostych wyokrąglonych dwoma łukami pionowymi o promieniu 5000m.

Droga gminna dojazdowa będzie ok. 50cm wyniesiona ponad przylegający teren z tego względu nie projektuje się u jej podnóża dodatkowych rowów.

Spadki wymienionych wyżej odcinków prostych niwelety wynoszą 0,50%, 0,56% oraz 0,31%.

Pod projektowaną drogą przebiega rów który należy przebudować poprzez wykonanie przepustu Dn600mm z rur syntetycznych HDPE klasy SN8 o długości 16m. Zakończenie przepustu ścięte. Rzędna drogi nad przepustem 46.67, rzędna przepustu 45.23, spadek przepustu 0,5%. Rowy należy oczyścić 2x po 15m od wlotów/wylotu dostosowujące je do projektowanych rzędnych przepustu oraz rowów na granicach odcinka.

Szczegóły niwelety pokazano na rysunku nr 3. Niweleta dostosowana do ukształtowania terenu.

Takie ukształtowanie niwelety oznacza, że wszystkie wody opadowe – zgodnie z obecnie funkcjonującym rozwiązaniem spłyną do podstawy korpusu ziemnego gdzie wchłoną się poprzez niecki i lokalne zagłębienia.

Rowy należy oczyścić 2x po 15m od wlotów dostosowujące je do projektowanych rzędnych przepustu oraz rowów na granicach odcinka.

5.2. KONSTRUKCJA DROGI DOJAZDOWEJ.

W oparciu o przewidywany ruch na drodze dojazdowej wynikający z potrzeb projektowanego zakładu oraz możliwą rozbudowę projektowanego zakładu jak również otaczających terenów strefy przemysłowej projektuje się w porozumieniu z Inwestorem konstrukcję drogi jak dla ruchu KR-3. Natężenie SDR oszacowano na poziomie 500 pojazdów na dobę.

Konstrukcja jezdni dla ruchu KR-3 (do 335 osi obl. 100kN/oś)

- W-wa ściernalna mieszanka BA typu SMA11, grubość 4cm
- W-wy wiążącej z mieszanki BA typu AC16W, grubości 5cm
- W-wa podbudowy zasadniczej z mieszanki BA typu AC22P, grubość 7cm
- Podbudowa zasadnicza z mieszanki niezwiązanej C90/3, grubość 20cm,
- Wzmocnienie podłoża: E2>100MPa, w-wa GRC C3/4 - grubość 15cm
- Nasyp zmiennej wysokości
- Geotkanina wzmacniająca podłoże 100kN/m * 100kN/m - na podłożu

5.3. OPIS PROPONOWANEGO ROZWIĄZANIA ODWODNIENIA

Ilość wód opadowych ze 1415m² nawierzchni twardych wyniesie – ok.713m³ na rok dopływających poprzez pobocza do podnóża korpusu drogowego, tj. ok. 1,5m³ na rok na 1mb podłoża korpusu. Jest to ilość niewielka łatwo wchłaniająca się w podłoże przepuszczalne. Z tego względu zachowuje się ten sposób odwodnienia, który nie zagraża drodze ze względu na jej wyniesienie ponad przylegający teren rzędu 50cm. Wszystkie wody opadowe spłyną na działki Inwestora.

Należy stwierdzić, że w bilansie wód opadowych w przedmiotowym terenie nie zajdą istotne zmiany wpływające na odwodnienie terenu, czy też bilans wód opadowych dopływających lub odpływających rowami przydrożnymi

W km 0+65,50 znajduje się rów odprowadzający wody opadowe z pasa drogi wojewódzkiej w kierunku Lubicy. Dla przepuszczenia tych wód projektuje się przepust pod drogą gminną o średnicy 600mm i długości 16m.

5.4. ZESTAWIENIE CECH PROJEKTOWANEJ DROGI.

Parametry techniczne zjazdu oraz drogi.	Wielkość / parametr
Klasa techniczna drogi woj. (Vp=30km/h)	D
Długość drogi dojazdowej od zjazdu do dz. 260/5	228.25m
Szerokość jezdni drogi dojazdowej	6.00m
Powierzchnia jezdni drogi dojazdowej	1380m ²
Powierzchnia zjazdu na działkę 244/2	35m ²
Promienie łuków zjazdu R1, R2	3m / 5m
Długość przepustu DN 600mm pod drogą, i=0.5%	16m

6. ROBOTY BRANŻY SANITARNEJ.

Przed budową drogi wewnętrznej należy wykonać roboty branży sanitarnej polegające na budowie sieci zasilających zakład produkcyjno-magazynowy, w szczególności wodociąg PE160mm, kanalizację sanitarną PVC-U 315mm. Obie sieci sanitarne należy dołączyć do istniejących sieci znajdujących się po przeciwnej stronie drogi wojewódzkiej, na działce Inwestora nr 163, w związku z czym wymagane jest wykonanie przecisków pod korpusem drogi wojewódzkiej dla wszystkich wymienionych sieci branży sanitarnej. Rozwiązania tych sieci i ich przecisków w granicach dr. wojewódzkiej zawarto w odrębnym opracowaniu.

6.1. WODOCIĄG

W ramach przedmiotowej inwestycji nowo proj. sieć wodociągową PE Ø160mm należy włączyć w węźle W1 (istn. wodociąg 225mm) zlokalizowanym ok. 190cm od granicy pasa drogi wojewódzkiej - ulica Legnicka, na dz. Inwestora nr 163. Sieć wodociągową przewiduje się wykonać z rur PE 100 SDR 11 PN 16 o średnicy Ø160mm. Sieć wodociągową przewiduje się uzbroić w zasuwę odcinającą oraz hydrant p.poż. nadziemny DN100. Wszystkie rury będą łączone poprzez zgrzewanie doczołowe lub elektrooporowe.

Przejście nowo projektowaną rurą wodociągową pod istniejącą drogą wojewódzką (ul. Legnicka) – według odrębnego opracowania *(należy wykonać przeciskiem i należy zastosować na wodociągu rurę ochronną stalowa o średnicy 305mm o długości 18,0m. Na zakończeniach rury osłonowej należy zamontować manszety. Na rurze przewodowej należy zamontować na odcinku rury osłonowej płozy o wysokości 40mm w rozstawie co 1,0m i dodatkowo na końcówkach przy manszetach).*

Specyfikacja całego projektowanego wodociągu z podziałem na dokumentacje w (w pasie drogi wojewódzkiej dz. 209/2 - wg odrębnego opracowania):

Lp	Wyszczególnienie	Cały wodociąg	W pasie drogi woj. nr 286	Droga dojazdowa
1	PE 100 SDR 11 PN 16 Ø160mm	254,55m	20,9m	233,65m
2	PE 100 SDR 11 PN 16 Ø110mm	3,50m		3,50m
3	Hydrant nadziemny DN100	1szt		1szt
4	Przecisk rurą ochronną stalową 305mm	18m	18m	
5	Rura ochronna stalowa 305mm	7m		7m

6.2. KANALIZACJA SANITARNA.

W ramach przedmiotowej inwestycji nowo proj. kanalizację sanitarną należy włączyć za pośrednictwem nowo proj. studni betonowej 1200mm (ozn. S1) do istniejącej kanalizacji sanitarnej 315mm zlokalizowanej w pasie drogowym drogi wojewódzkiej - ulica Legnicka.

Kanalizację sanitarną projektuje się z rur PVC 315mm litych SN8.

Podobnie jak w przypadku wodociągu kanalizacja sanitarna zaczyna się na gruncie inwestora na dz. 163 potem przebiega pod drogą wojewódzką (odrębne opracowanie) a następnie w pasie gminnej drogi dojazdowej do dz. 260/5.

Przejście nowo projektowaną kanalizacją sanitarną pod istniejącą drogą wojewódzką (ul. Legnicka) należy wykonać przeciskiem i należy zastosować na kanalizacji sanitarnej rurę ochronną stalowa o średnicy 500mm o długości 18,0m.

Na zakończeniach rury osłonowej należy zamontować manszety. Na rurze przewodowej należy zamontować na odcinku rury osłonowej płozy o wysokości 40mm w rozstawie co 1,0m i dodatkowo na końcówkach przy manszetach.

Specyfikacja całej projektowanej kanalizacji sanitarnej z podziałem na dokumentację (w pasie drogi wojewódzkiej wg odrębnego opracowania):

Lp	Wyszczególnienie	Cały kanalizacja sanitarna	W pasie drogi woj. nr 286	Droga dojazdowa
1	PVC-U klasa SN8 Ø315mm	255,90m	20,90m	235,00m
2	Studnie betonowe 1200mm	7szt	0szt.	7szt
3	Przecisk rurą ochronną stalową 573mm	18m	18m	
4	Rura ochronna stalowa 573mm	7m		7m

7. ROBOTY BRANŻY ELEKTRYCZNEJ.

Dla oświetlenia ulic projektuje się sieć oświetlenia na aluminiowych słupach rurowych typu SAL-70 w kolorze CI63 oraz wysokości 7m na fundamentach betonowych B-60 z nowoczesnymi oprawami ulicznymi typu LED.

Zasilanie oświetlenia wykonać z projektowanej linii kablowej przebiegającej przez teren inwestycji. Jest to linia zaprojektowana w 2011r do zasilania przepompowni ścieków z terenów inwestycyjnych. Obecnie trwa odnawianie projektu i decyzji o pozwoleniu budowlanym. Zatem dla wykonania oświetlenia należy najpierw zbudować zaprojektowaną w przeszłości linię zasilającą stację przepompowni.

Długość projektowanej linii kablowej YKY 4x16mm² – 197.0m
Ilość opraw TECEO 1/24LED/500mA/NW/5103 o mocy 38W: szt. 6

8. CHARAKTERYSTYKA EKOLOGICZNA OBIEKTU.

Projektowany droga dojazdowa zbudowana będzie z materiałów dopuszczonych do stosowania w budownictwie drogowym, bezpiecznych ekologicznie.

10. URZĄDZENIA BEZPIECZEŃSTWA RUCHU DROGOWEGO.

Nie projektuje się szczególnych urządzeń bezpieczeństwa ruchu. Należy natomiast opracować (odrębne opracowania; wykonać przed rozpoczęciem robót):

- projekt tymczasowej organizacji ruchu na czas prowadzenia robót związanych z budową zjazdu publicznego stanowiącego dojazd do drogi gminnej
- projekt zmian w stałej organizacji ruchu – jeśli okaże się konieczne wprowadzanie zmian

Projekty należy opracować zgodnie z obowiązującymi rozporządzeniami, uzgodnić z ZDW Zielona Góra oraz KWP w Gorzwie i zatwierdzić w Urzędzie Marszałkowskim w Zielonej Górze.

11. INNE INFORMACJE.

11.1. Działki nr 163, 244/1, 245/1, 246/2, 260/6 - na których znajdują się projektowane obiekty budowlane, nie są wpisane do rejestru zabytków.

Na przedmiotowych działkach oraz w otoczeniu planowanej inwestycji nie stwierdzono obiektów przyrodniczych oraz obiektów zabytkowych chronionych prawem.

11.2. Przedmiotowy teren nie leży w granicach eksploatacji górniczej.

11.3. Przedmiotowy teren na którym projektuje się inwestycję - nie znajduje się w granicach obszaru Natura 2000. Najbliższy obszar Dąbrowy Gubińskie znajduje się w odległości większej niż 3km.

11.4. Informacja i dane o charakterze i cechach istniejących i przewidywanych zagrożeń dla środowiska oraz higieny i zdrowia użytkowników projektowanych obiektów budowlanych i ich otoczenia w zakresie zgodnym z przepisami odrębnymi: Nie stwierdzono zagrożeń dla środowiska oraz higieny i zdrowia użytkowników drogi gminnej wewnętrznej.

11.5. Kategoria obiektu budowlanego: XXV oraz XXVI.

11.6. Informacja o obszarze oddziaływania obiektu.

Budowa drogi dojazdowej o nawierzchni bitumicznej - nie wpłynie w istotny sposób na zmianę zakresu oddziaływania projektowanego obiektu na istniejące otoczenie obiektu znajdującego się na działkach przylegających do inwestycji w zakresie charakteru i funkcji tego terenu, albowiem projektowane elementy są zgodne z planowanym sposobem korzystania z przedmiotowego terenu. Droga gminna zapewni komfortową komunikację z terenami przemysłowymi, stwarzając dodatkowe możliwości inwestycyjne otaczającym terenom.

11.7. Przed przystąpieniem do robót zawiadomić wszystkie strony zgodnie z warunkami decyzji oraz uzgodnień branżowych.

11.8. Kabel telekomunikacyjny znajdujący się ok. 10.30m od krawędzi drogi wojewódzkiej należy zabezpieczyć za pomocą rury osłonowej dwudzielnej o średnicy ok. 83mm/110mm i długości 10,5m - takiej jak AROT typu A83PS/A110PS lub rur odpowiadających innych producentów. Należy także ułożyć rury osłonowe pełne typu DVK75 na projektowanych kablach oświetlenia drogowego (9,5m) oraz dla ułożenia kabla zasilającego przepompownię ścieków (12m). Łączna długość rur osłonowych 32m.

11.9. Wszystkie projektowane elementy: tj. droga oraz sieci wodociągowe i kanalizacji sanitarnej posiadają długość ok. 230-260m. Z tego względu wszystkie projektowane elementy **NIE** zaliczają się do przedsięwzięć mogących potencjalnie znacząco oddziaływać na środowisko (są krótsze od progu 1km).

12. URZĄDZENIA OBCE. WŁADAJĄCY TERENEM INWESTYCJI.

Tereny pod projektowaną drogą gminną oraz sieciami, jak również miejsce włączenia projektowanych sieci do istniejących - należą do Inwestora: Gminy Gubin o statusie miejskim, i są to działki:

- w obrębie 0009 nr: **163**
- w obrębie 0010 nr: **244/1, 245/1, 246/2, 260/6.**

Dokonano uzgodnień branżowych z właścicielami infrastruktury znajdującej się w otoczeniu zjazdu, w wyniku których stwierdzono bezkolizyjność robót związanych z projektowaną budową drogi dojazdowej oraz sieci, z istniejącym uzbrojeniem terenu.

Wszystkie roboty należy prowadzić zachowując zasady sztuki budowlanej, odpowiednich aktualnych norm oraz z zachowaniem wszelkich warunków oraz rygorów określonych w decyzjach oraz uzgodnieniach branżowych.

Krosno Odrz. 06 - 2017r, opracowali:

<p>projektant mgr inż. Paweł Stefańczyk</p> <p>Nr 67/04/ZG Uprawnienia do projektowania bez ograniczeń w specjalności drogowej</p>	<p>sprawdzający mgr inż. Piotr Gwiazdowski</p> <p>Nr 63/05/ZG Uprawnienia do projektowania bez ograniczeń w specjalności drogowej</p>
---	--

D) INFORMACJA BEZPIECZEŃSTWA I OCHRONY ZDROWIA

Zgodnie z obowiązującym Prawem Budowlanym oraz Rozporządzeniem Ministra Infrastruktury z dnia 23 czerwca 2003 r. w sprawie informacji dotyczącej bezpieczeństwa i ochrony zdrowia oraz planu bezpieczeństwa i ochrony zdrowia, kierownik budowy jest obowiązany sporządzić lub zapewnić sporządzenie planu BIOZ w oparciu o niniejszą informację. Plan bezpieczeństwa i ochrony zdrowia powinien zawierać:

- 1) stronę tytułową;
- 2) część opisową;
- 3) część rysunkową, w przypadku gdy:
 - a) w trakcie budowy wykonywany będzie przynajmniej jeden z rodzajów robót budowlanych wymienionych w art. 21a ust.2, ustawy z dnia 7 lipca 1994 r. - Prawo budowlane,
 - b) wykonywane roboty budowlane mają trwać dłużej niż 30 dni roboczych i jednocześnie zatrudnionych będzie co najmniej 30 pracowników lub pracochłonność wykonywanych robót przekraczać będzie 500 osobodni.

1. Zakres robót całego zamierzenia budowlanego oraz kolejność realizacji.

- 1.1. Wykonanie koryta ziemnego oraz odwóz gruntu z koryta.
- 1.2. Wykoanie wykopu oraz ułożenie przepustu oraz zasypianie przepustu.
- 1.3. Wykonanie podbudowy zasadniczej z kruszywa łamanego.
- 1.4. Wykonanie dwóch warstw nawierzchni bitumicznej oraz roboty wykończeniowe.

2. Wykaz istniejących obiektów budowlanych.

- 2.1. Na przedmiotowej działce w granicach projektowanych robót brak budynków i innych budowli. Stwierdzono obecność sieci pod przebudowywanym zjazdem: telekomunikacyjnych, wodociągowej, elektrycznych. Tylko sieci energetyczne mogą stwarzać zagrożenie.

3. Elementy zagospodarowania działki lub terenu, które mogą stwarzać zagrożenie bezpieczeństwa i zdrowia ludzi.

- 3.1. Projektowane zagospodarowanie terenu nie zawiera elementów mogących stworzyć zagrożenie bezpieczeństwa i zdrowia ludzi.

4. Przewidywane zagrożenia występujące podczas realizacji robót budowlanych.

- 4.1. Zagrożenie przysypaniem podczas załadunku urobku gruntu z koryta, wyładunku mater.
- 4.2. Przypięciem podczas prac przeładunkowych prefabrykatów, mas ziemnych.
- 4.3. Najeżdżenie na pracownika – ruch cofających walców.
- 4.4. Prace w pobliżu instalacji ziemnych – gazowych, wodociągowych, elektrycznych.
- 4.5. Prace przy czynnym ruchu komunikacyjnym na drodze woj. nr 286.

5. Wykaz sposobu prowadzenia instruktażu pracowników przed przystąpieniem do realizacji robót szczególnie niebezpiecznych.

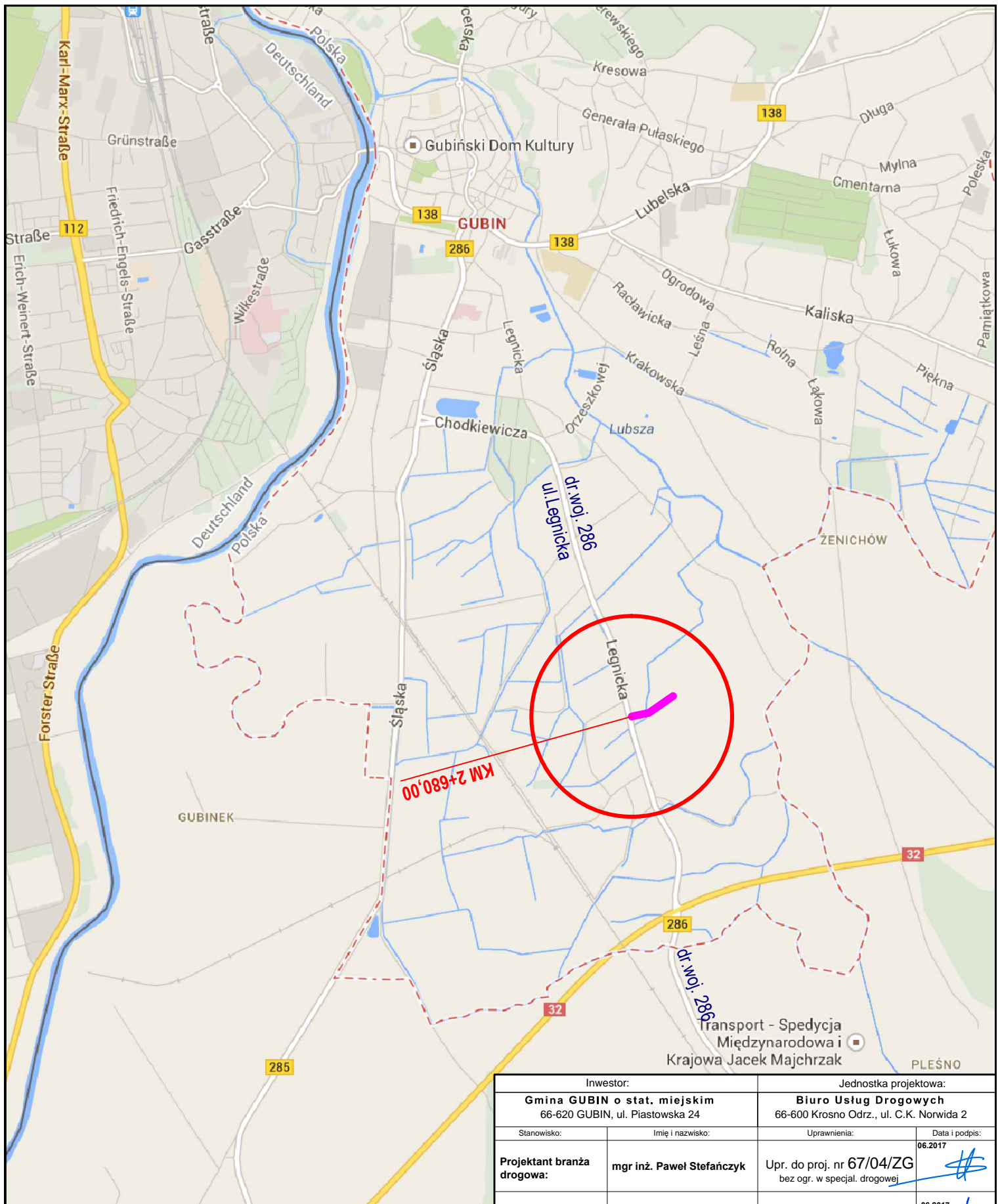
- 5.1. Kierownik robót, zobowiązany jest do udzielenia pracownikom, przed przystąpieniem do pracy, instruktażu stanowiskowego w zakresie BHP, a w szczególności udzielenia informacji o mogących wystąpić zagrożeniach oraz sposobie postępowania w przypadku wystąpienia zagrożenia (pomoc doraźna).
- 5.2. Udzielenie instruktażu powinno być potwierdzone wpisem do książki szkoleń BHP i podpisem kierownika oraz osoby instruowanej


6. Środki techniczne i organizacyjne zapobiegające niebezpieczeństwom wynikającym z wykonania robót budowlanych w strefach szczególnego zagrożenia zdrowia lub w ich sąsiedztwie oraz umożliwiające ewakuację na wypadek pożaru, awarii i innych zagrożeń.



- 6.1. Teren oznaczyć znakami zgodnie z Projektem Tymczasowej Organizacji Ruchu.
- 6.2. W dostępnym i oznakowanym miejscu umieścić sprzęt przeciwpożarowy i środki pomocy doraźnej (np. barakowóz).
- 6.3. Oznakować strefy pracy sprzętu zmechanizowanego – załadunek, zagęszczanie.
- 6.4. W widocznym miejscu umieścić tablicę z numerami telefonów służb ratunkowych.

E) CZĘŚĆ RYSUNKOWA

Element opracowania	strona
Rysunek Nr 1 – Plan Orientacyjny	24
Rysunek nr 2 – Projekt Zagospodarowania Terenu	25



 Oznaczenie OBIEKTU o całkowitej długości 235,70m

Inwestor:		Jednostka projektowa:	
Gmina GUBIN o stat. miejskim 66-620 GUBIN, ul. Piastowska 24		Biuro Usług Drogowych 66-600 Krosno Odrz., ul. C.K. Norwida 2	
Stanowisko:	Imię i nazwisko:	Uprawnienia:	Data i podpis:
Projektant branży drogowa:	mgr inż. Paweł Stefańczyk	Upr. do proj. nr 67/04/ZG bez ogr. w specjal. drogowej	06.2017 
Sprawdzający branży drogowa:	mgr inż. Piotr Gwiazdowski	Upr. do proj. nr 63/05/ZG bez ogr. w specjal. drogowej	06.2017 
Obiekt	Budowa gminnej drogi wewnętrznej od drogi woj. nr 286 do działki nr 260/5 łącznie z budową sieci wodociągowej, kanalizacji sanitarnej oraz oświetlenia		
Adres:	Powiat Krośnieński, Jedn. ewid. Gubin miasto 080201_1, dz. nr. 163 w obrębie 0009, dz. nr. 244/1, 245/1, 246/2, 260/6 - obręb 0010		
Nazwa rysunku:	PLAN ORIENTACYJNY		Nr rys.
Skala 1 : 25 000			1

UWAGA !!!
ROBOTY NA DZIAŁCE NR 209/2 - W PASIE DR. WOJ. NR 286, ZOSTAŁY OPRACOWANE W
ODRĘBNYM PROJEKCIE ZWIĄZANYM Z BUDOWĄ SIECI SANITARNYCH ORAZ ZJAZDU Z
DRÓGI WOJEW. I ZŁOŻONE Z WNIOSEM O POZWOLENIE W LUV W GÓRZOWIE WLKP

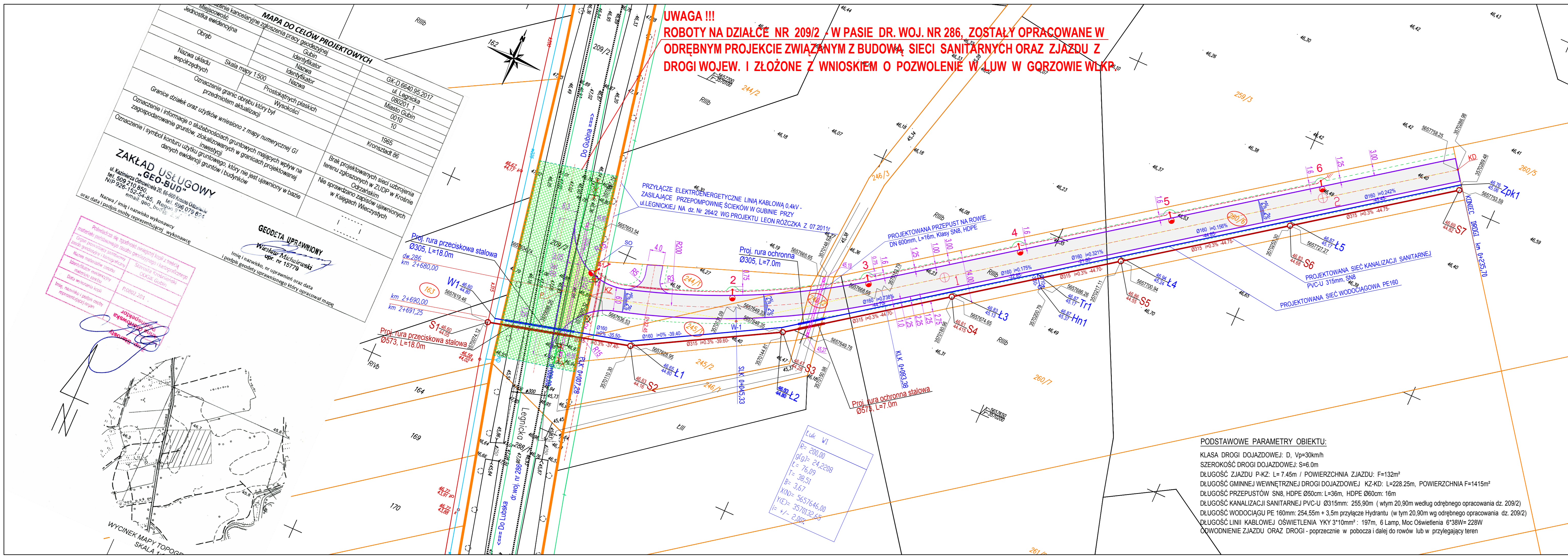
LEGENDA:

- 163, 244/1, 245/1, 246/2, 260/6 - działki objęte inwestycją na których projektuje się drogę wewnętrzną - we właściwości Inwestora: Gminy Gubin o stat. miejskim - zadanie: "Budowa gminnej drogi wewnętrznej od drogi woj. 286..."
- 209/2 - działka objęta inwestycją "Budowa zjazdu publicznego..." - we właściwości ZDW w Zielonej Górze według odrębnego opracowania złożonego do LUV
- granice działek,
- krawężń bitumiczna gminnej drogi wewnętrznej dojazdowej do dz. 260/5
- krawężń pobocza ziemnego o szerokości 1,25m
- nawierzchnia projektowanego zjazdu publicznego na gminną drogę wewnętrzną z SMA11 grub. 4cm - Odrębne opracowanie
- nawierzchnia projektowanej gminnej wewn. drogi dojazdowej do dz. 260/5 - z SMA11 grub. 4cm
- projektowana linia kablowa YKY 3x10mm2 zasilająca oświetlenie drogi dojazdowej L=197m
- SO projektowana szafka oświetleniowa
- projektowany aluminiowy słup oświetlenia ulicznego z oprawą H=7m / wysięgnik 1m, kąt 5° TECECO 1 / 24LED / 500mA / NW / 5103 o mocy 38W - 6 sztuk
- projektowane uzziemiienie słupa ZPC-12 Galmar R < 30Ω - 2 sztuki przy słupie 1 oraz 6
- oznaczenie rur osłonowych na kablach telekomunikacyjnych i energet. śred. 83mm. Razem 32m.
- oznaczenie drzewa do wycinkii (2szt.)
- oznaczenie przepustów z rur karbowanych klasy SN8 z HDPE
- oznaczenie elementów kanalizacji sanitarnej PVC-U 315mm, klasy SN8, studnie 1200mm
- oznaczenie projektowanego wodociągu PE160mm
- oznaczenie projektowanego Hydrantu oraz jego przyłącza

Inwestor:		Jednostka projektowa:	
Gmina GUBIN o stat. miejskim 66-620 GUBIN, ul. Piastowska 24		Biuro Usług Drogowych 66-600 Krosno Odr., ul. C.K. Norwida 2	
Stanowisko: Imię i nazwisko:		Uprawnienia: Data i podpis:	
Projektant branża drogowa:	mgr inż. Paweł Stefanczyk	Upr. do proj. nr 67/04/ZG bez ogr. w specjal. drogowej	06.2017
Sprawdzający branża drogowa:	mgr inż. Piotr Gwiazdowski	Upr. do proj. nr 63/05/ZG bez ogr. w specjal. drogowej	06.2017
Projektant branża sanitarna:	mgr inż. Bartosz Chrastek	LBS/0023/PWOS/10 upr. do projekt. i kier. robot. bez ograniczeń w spec. instalacyjnej w zakresie sieci wod.-kan. gazowych i ciepłych	06.2017
Sprawdzający branża sanitarna:	mgr inż. Wiesław Kudowicz	NR 80/ 75/ ZG upr. do projektowania w specjalności instalacyjno-miarymierznej w zakresie sieci wodociągowych, kanalizacyjnych, ciepłych	06.2017
Projektant branża elektryczna:	mgr inż. Leon Rózcicka	Upr. Nr 9/91ZG w specjalności instalacyjno-miarymierznej w zakresie sieci, instalacji i urządzeń elektrycznych i elektroenerget. & S.1, S.1.7 oraz &13, ust.1 pkt.4 lit.D	06.2017
Objekt:	Budowa gminnej drogi wewnętrznej od drogi woj. nr 286 do działki nr 260/5 łącznie z budową sieci wodociągowej, kanalizacji sanitarnej oraz oświetlenia		
Adres:	Powiat Krosiński, Jedn. ewid. Gubin miasto 080201_1, dz. nr: 163 w obrębie 0009, dz. nr: 244/1, 245/1, 246/2, 260/6 - obręb0010		
Nazwa rysunku: Skala 1 : 500 Data: 06-2017	PROJEKT ZAGOSPODAROWANIA TERENU		Nr rys. 2

PODSTAWOWE PARAMETRY OBIEKTU:
 KLASA DRÓGI DOJAZDOWEJ: D, Vp=30km/h
 SZEROKOŚĆ DRÓGI DOJAZDOWEJ: S=6.0m
 DŁUGOŚĆ ZJAZDU P-KZ: L= 7.45m / POWIERZCHNIA ZJAZDU: F=132m²
 DŁUGOŚĆ GMINNEJ WEWNĘTRZNEJ DRÓGI DOJAZDOWEJ KZ-KD: L=228.25m, POWIERZCHNIA F=1415m²
 DŁUGOŚĆ PRZEPUSTÓW SN8, HDPE Ø50cm: L=36m, HDPE Ø60cm: 16m
 DŁUGOŚĆ KANALIZACJI SANITARNEJ PVC-U Ø315mm: 255,90m (w tym 20,90m według odrębnego opracowania dz. 209/2)
 DŁUGOŚĆ WODOCIĄGU PE 160mm: 254,55m + 3,5m przyłącze Hydrantu (w tym 20,90m wg odrębnego opracowania dz. 209/2)
 DŁUGOŚĆ LINII KABLOWEJ OŚWIETLENIA YKY 3*10mm²: 197m, 6 Lamp, Moc Oświetlenia 6*38W= 228W
 ODWODNIENIE ZJAZDU ORAZ DRÓGI -poprzecznie w pobocza i dalej do rowów lub w przylegający teren

Luk W1
 R= 200,00
 g(α)= 24,2208
 L= 76,09
 T= 38,51
 B= 3,67
 K(α)= 5657646,00
 Y(E)= 3570132,65
 I= +/- 2,00%



MAPA DO CELÓW PROJEKTOWYCH

Miejscowość	Gubin
Jednostka ewidencyjna	080201_1
Obręb	0010
Nazwa układu współrzędnych	Prostokątnych płaskich
Skala mapy	1:500
Oznaczenie granic obrębu który był przedmiotem aktualizacji	Wysokości
Oznaczenie i informacje o służebnościach gruntowych mających wpływ na zagospodarowanie gruntów, zlokalizowanych w granicach projektowanej inwestycji	1965
Oznaczenie i symbol konturu użytku gruntowego, który nie jest ujawniony w bazie danych ewidencyjnej gruntów i budynków	Kroształd 86

ZAKŁAD USŁUGOWY "GEO-BUD"
 ul. Kazimierza Odnowiciela 20, 66-600 Krosno Odrzanskie
 tel. 509 210 930, fax 509 210 931, e-mail: geo_bud@poczta.onet.pl
 NIP 926-152-54-85, Regon 141737-11-11

GEODETA UPRAWNIONY
 Wiesław Mielniczki
 imię i nazwisko, nr uprawnień oraz data i podpis geodety uprawnionego który opracował mapę



F) UZGODNIENIA. UCHWAŁY. DECYZJE

1	Uchwała Rady Miejskiej w Gubinie z dnia 21-02-2002r w sprawie zmiany Miejscowego Planu Zagospodarowania Przestrzennego miasta Gubin	27-32
2	ENEA Operator Spółka z o.o. Rejon Dystrybucji Krosno Odrzańskie - uzgodnienie nr MU-121/2017, pismo MU/RK/PEO17P121762 z dnia 26.05.2017r	33-34
3	Orange Polska S.A. Hurt, DiSU DEiZDol Poznań, pismo uzgodnienie nr TODDWPU-ZG.2110-32600/17/DG z dnia 18.05.2017r.	35-37
4	Gmina Gubin o statusie miejskim, Piastowska 24, 66-620 Gubin - uzgodnienie/pismo nr KI.7012.1.2.2017 z dnia 26.05.2017r	38-39
5	PUM sp. z o.o. w Gubinie ul.Śląska 36, Uzgodnienie nr 6/V/2017 znak pisma: ZOUM-06/174/V/2017 z dn. 18.05. 2017r	40-41
6	Polska Spółka Gazownictwa sp z o.o. pismo uzgadniające znak: PSG/W500/DT/GŻ/075/RF/UZG z dn. 21.05.2017r	42-43
7	Protokół Narady Koordynacyjnej nr 28/2017 z dn. 23.05.2017r Plansza Koordynacyjna 1:500	44 45
8	Starostwo Powiatowe w Krośnie Odrzańskim – Decyzja o pozwoleniu wodnoprawnym dla przepustów, znak pisma: BS.6341.14.2017 z dnia 19.06.2017r	46-48



UCHWAŁA nr XLIII/356/2002

RADY MIEJSKIEJ w GUBINIE

z dnia: 21 lutego 2002 r.

w sprawie: zmiany miejscowego planu zagospodarowania przestrzennego miasta Gubin

Na podstawie art. 18, ust. 2 pkt 5 ustawy z dnia 8 marca 1990 r. o samorządzie gminnym (j.t. Dz. U. z 2001 r. Nr 142 poz. 1591) oraz art. 10, ust. 3, art. 26 i 36 ust. 3 ustawy z dnia 7 lipca 1994 r. o zagospodarowaniu przestrzennym (Dz. U. nr 15, poz. 139 z 1999 r., j.t. z późn. zm.)

Uchwała się co następuje:

§ 1

1. Zmienia się miejscowy plan ogólny zagospodarowania przestrzennego miasta Gubin uchwalony uchwałą rady Miejskiej w Gubinie Nr XLVII/386/94 z dnia 25 maja 1994r. ogłoszoną w Dz. Urz. Woj. Zielonogórskiego Nr 15, poz. 113 z dnia 12 grudnia 1994r, dla terenu położonego między ulicami Śląską, Legnicką a trasą do nowego przejścia granicznego.
2. Integralną częścią uchwały jest rysunek zmiany planu w skali 1:2000, stanowiący załącznik graficzny.

§ 2

Ustalenia dotyczące zasad zagospodarowania terenu.

Ustala się następujące przeznaczenie terenów określonych na rysunku zmiany planu liniami rozgraniczającymi tereny o różnych funkcjach oraz liniami podziału wewnętrznego. Uciążliwość funkcji wymienionych w punktach od 1 do 8 nie może wykraczać poza granice terenów objętych zmianą planu.

1. Tereny oznaczone symbolem **P** – lokalizacja obiektów o funkcji produkcyjno – technicznej i usługowej. Powierzchnia sprzedażowa obiektów handlowych nie może przekroczyć 1.000 m².
2. Tereny oznaczone symbolem **KS** – lokalizacja obiektów i urządzeń obsługi komunikacji samochodowej.
3. Tereny oznaczone symbolem **TS** – lokalizacja obiektów i urządzeń baz kontenerowych i transportu samochodowego.

URZĄD MIEJSKI w GUBINIE
ul. Piastowska 24, 66-620 Gubin
tel. 068 455-81-00, fax: 068 455-81-02
województwo lubuskie
e-mail: um@gubin.pl

Zgodność kserokopii
z oryginałem stwierdzam
data 11.04.2017 podpis *[Podpis]*

- 2 -

4. Tereny oznaczone symbolem **KK** – istniejąca linia kolejowa Wrocław – Berlin oraz bocznicą kolejową. Możliwość lokalizacji obiektów związanych z ich obsługą. Przy projektowaniu uwzględnić wytyczne ujęte w Rozporządzeniu MTiGM z dnia 20.08.2000 r. (Dz. U. Nr 52, poz. 627) w sprawie określenia odległości i warunków dopuszczających usytuowanie drzew, krzewów i elementów ochrony akustycznej, wykonywania robót ziemnych, budynków lub budowli w sąsiedztwie linii kolejowych.
5. Teren oznaczony symbolem **IT** – lokalizacja obiektów i urządzeń infrastruktury technicznej oraz prowadzenie ciągów uzbrojenia terenu.
6. Tereny oznaczone symbolem **KD** – prowadzenie ciągów komunikacji wewnętrznej z częściowym wykorzystaniem istniejących dróg gruntowych, wzdłuż rowów melioracyjnych. Szerokość w liniach rozgraniczających - 10m.
7. Teren oznaczony symbolem **KX** – urządzenie ciągu pieszego z wydzieloną ścieżką rowerową wraz z istniejącą zielenią towarzyszącą.
8. Tereny oznaczone symbolem **ZP** – zagospodarowanie istniejącej zieleni wysokiej.
9. Tereny oznaczone symbolem **UK** – istniejący pomnik "Kamień Hańby" wraz z zielenią towarzyszącą.

§ 3

Ustalenia dotyczące zasad kształtowania zabudowy.

1. Linie wewnętrznego podziału terenów na rysunku zmiany planu nie są ściśle obowiązujące.
2. Projektowana zabudowa bez podpiwniczenia o wysokości do 3 kondygnacji. Dopuszcza się stosowanie dachów płaskich.
3. Nieprzekraczalne linie zabudowy od ulic oznaczonych symbolem **KD** w odległości 5m od linii rozgraniczających
4. Przy sporządzaniu projektów zagospodarowania terenów należy uwzględnić wytyczne z Rozporządzenia Ministra Transportu i Gospodarki Morskiej z dnia 5 maja 1999r (Dz. U. Nr 47) ze zmianą z dnia 20 maja 2000r (Dz. U. Nr 52) dotyczących odległości i warunków dopuszczających usytuowanie drzew i budowli w sąsiedztwie linii kolejowych.

§ 4

Ustalenia dotyczące układu komunikacji kołowej.

1. Teren oznaczony symbolem **KGP** – istniejąca droga krajowa nr 32, droga główna ruchu przyspieszonego o szerokości 40m w liniach rozgraniczających, prowadząca do nowego drogowego przejścia granicznego w Sękowicach – Gubinku.
2. Tereny oznaczone symbolem **KG** – istniejące drogi główne o szerokości 35m w liniach rozgraniczających:
 - ulica Śląska łącząca miasto z terminalem nowego przejścia granicznego w Sękowicach – Gubinku;
 - ulica Legnicka prowadząca na południe w kierunku Lubska, Żar i Żagania.

URZĄD MIEJSKI W GUBINIE
ul. Piastowska 24, 66-620 Gubin
tel. 068 455-81-00, fax: 068 455-81-02
województwo lubuskie
e-mail: um@gubin.pl

Zgodność kserokopii
z ~~oryginałem~~ stwierdzam
data 11.04.2017 podpis *[podpis]*

- 3 -

1. Tereny oznaczone symbolem **KL** – projektowana droga lokalna wraz z wydzieloną ścieżką rowerową łącząca ulicę Śląską z ulicą Legnicką i prowadząca dalej w kierunku Żenichowa o szerokości 15m w liniach rozgraniczających.

§ 5

Ustalenia dotyczące infrastruktury technicznej.

1. Zaopatrzenie w wodę z miejskiej sieci wodociągowej przebiegającej wzdłuż ulicy Śląskiej.
2. Kanalizację sanitarną i deszczową realizować w oparciu o "Kompleksowy program kanalizacji miasta Gubina" opracowany przez Biuro Projektów Budownictwa Komunalnego we Wrocławiu w 1996 r. uchwalony Uchwałą Rady Miejskiej w Gubinie Nr XXIX/147/96 z dnia 18 czerwca 1996 r.
 - teren oznaczony symbolem **NOs** – lokalizacja pompowni ścieków sanitarnych,
 - teren oznaczony symbolem **NOd** – lokalizacja osadników i pompowni ścieków deszczowych,
 - teren oznaczony symbolem **NODs** – lokalizacja osadników i pompowni ścieków deszczowych oraz pompowni ścieków sanitarnych
 - dopuszcza się możliwość zmiany granic lokalizacji urządzeń kanalizacji sanitarnej i deszczowej w promieniu 50 m,
 - ustala się obowiązek oczyszczania wód opadowych, z terenów przeznaczonych dla obsługi komunikacji samochodowej, baz transportu samochodowego oraz innych terenów mogących zanieczyszczać wody opadowe, w stopniu zapewniającym usunięcie zawiesin ogólnych oraz substancji ekstrahujących się eterem do wartości określonych w załączniku nr 2 do Rozporządzenia MOŚZNiL z dnia 05.11.1991 roku.
3. W okresie przejściowym dopuszcza się możliwość lokalizacji szczelnych zbiorników bezodpływowych.
4. Usuwanie odpadów stałych do szczelnych pojemników, umożliwiające przestrzeganie zasady segregacji odpadów.
5. Zaopatrzenie w energię elektryczną z trzech stacji transformatorowych **EE** zlokalizowanych przy drodze **KL** i przy ulicy Legnickiej zasilanych z dwóch linii elektroenergetycznych 20 kV. Wielkość działek pod stacje transformatorowe należy ustalić na etapie opracowania projektów zagospodarowania terenu. W korytarzu infrastruktury elektroenergetycznych dwóch linii 20 kV o szerokości od 25 do 30m obowiązuje całkowity zakaz zabudowy.
6. Zaopatrzenie w gaz z sieci miejskiej w uzgodnieniu z Zakładem Gazowniczym w Zgorzelcu.
7. Zaopatrzenie w ciepło ze źródeł własnych przy zastosowaniu proekologicznych nośników energii oraz urządzeń o wysokiej sprawności grzewczej i niskim stopniu emisji zanieczyszczeń powietrza.
8. Wzdłuż głównych rowów melioracyjnych, dla ich konserwacji, pozostawić niezabudowany pas terenu o szerokości 6m.
9. Systemy infrastruktury technicznej prowadzić w liniach rozgraniczenia ciągów komunikacyjnych.

URZĄD MIEJSKI W GUBINIE
ul. Piastowska 24, 66-620 Gubin
tel. 068 455-81-00, fax: 068 455-81-02
województwo lubuskie
e-mail: um@gubin.pl

Zgodność kserokopii
z oryginałem stwierdzam
data 11.04.2017 podpis *M. Winiński*

- 4 -

§ 6

Ustalenia dotyczące ochrony wartości kulturowych

1. Teren usytuowania "Kamienia Hańby" z 1929 roku upamiętniającego zniszczenie wsi Schmachtenhain w 1429 . w czasie ataku Husytów na Gubin – UK. Zachować istniejącą zieleń wysoką. Wszelkie prace związane z uporządkowaniem i zagospodarowaniem terenu prowadzić w uzgodnieniu z Lubuskim Wojewódzkim Konserwatorem Zabytków.
2. Prace ziemne, w miejscach zarejestrowanych stanowisk archeologicznych zgodnie z miejscowym ogólnym planem zagospodarowania przestrzennego miasta Gubin wymienionym w § 1 pkt 1, powinny być poprzedzone sondażowymi lub ratowniczymi badaniami archeologicznymi w uzgodnieniu z Lubuskim Wojewódzkim Konserwatorem Zabytków:
 - osada kultury łużyckiej i wczesnośredniowieczna – nr 17
 - osada kultury łużyckiej – nr 19
 - osada kultury łużyckiej – nr 21
 - osada kultury łużyckiej – nr 22
 - osada wczesnośredniowieczna – nr 52
 - osada kultury łużyckiej – nr 55
 - osada średniowieczna - nr 57
 - ślad osadnictwa z epoki kamienia – nr 58
3. Ustala się warunki zagospodarowania terenu wynikające z potrzeb ochrony środowiska kulturowego, zgodnie z którymi wszelkie prace budowlane należy na etapie decyzji o warunkach zabudowy i zagospodarowania terenu uzgodnić z Lubuskim Wojewódzkim Konserwatorem Zabytków.
4. Osoby prowadzące roboty budowlane i ziemne w przypadku ujawnienia w trakcie prac ziemnych przedmiotu, który posiada cechy zabytku, obowiązane są niezwłocznie zawiadomić o tym zarząd właściwej gminy i właściwego wojewódzkiego konserwatora zabytków. jednocześnie obowiązane są zabezpieczyć odkryty przedmiot i wstrzymać wszelkie roboty, mogące go uszkodzić lub zniszczyć, do czasu wydania przez wojewódzkiego konserwatora zabytków odpowiednich zarządzeń (art. 22 Ustawy z dnia 15 lutego 1962 r. o ochronie dóbr kultury, Dz. U. z 1993 r. Nr 98, poz. 1150).

§ 7

Zgodnie z art. 10, ust. 3 i art. 36, ust. 3 ustawy o zagospodarowaniu przestrzennym ustala się jednorazowa opłatę od wzrostu wartości nieruchomości w wysokości 0 %.

§ 8

Tracą moc ustalenia miejscowego planu ogólnego zagospodarowania przestrzennego miasta Gubin wymienionego w § 1 w zakresie objętym niniejszą uchwałą.

URZĄD MIEJSKI W GUBINIE
ul. Piastowska 24, 66-620 Gubin
tel. 068 455-81-00, fax: 068 455-81-02
województwo lubuskie
e-mail: um@gubin.pl

Zgodność kserokopii
z oryginałem stwierdzam
data 11.04.2017 podpis *Miernicki*

- 5 -

§ 9

Wykonanie uchwały powierza się Zarządowi Miasta Gubina.

§ 10

Uchwała wchodzi w życie po upływie 14 dni od daty jej ogłoszenia w Dzienniku Urzędowym Województwa Lubuskiego.

PRZEWODNICZĄCY
RADY MIEJSKIEJ
[Podpis]
Zygfryd Gwizdański

URZĄD MIEJSKI W GUBINIE
ul. Piastowska 24, 66-620 Gubin
tel. 068 455-81-00, fax: 068 455-81-02
województwo lubuskie
e-mail: um@gubin.pl








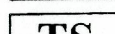


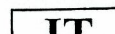










Zgodność kserokopii
z oryginałem stwierdzam
data 11.04.2017 podpis *[Podpis]*

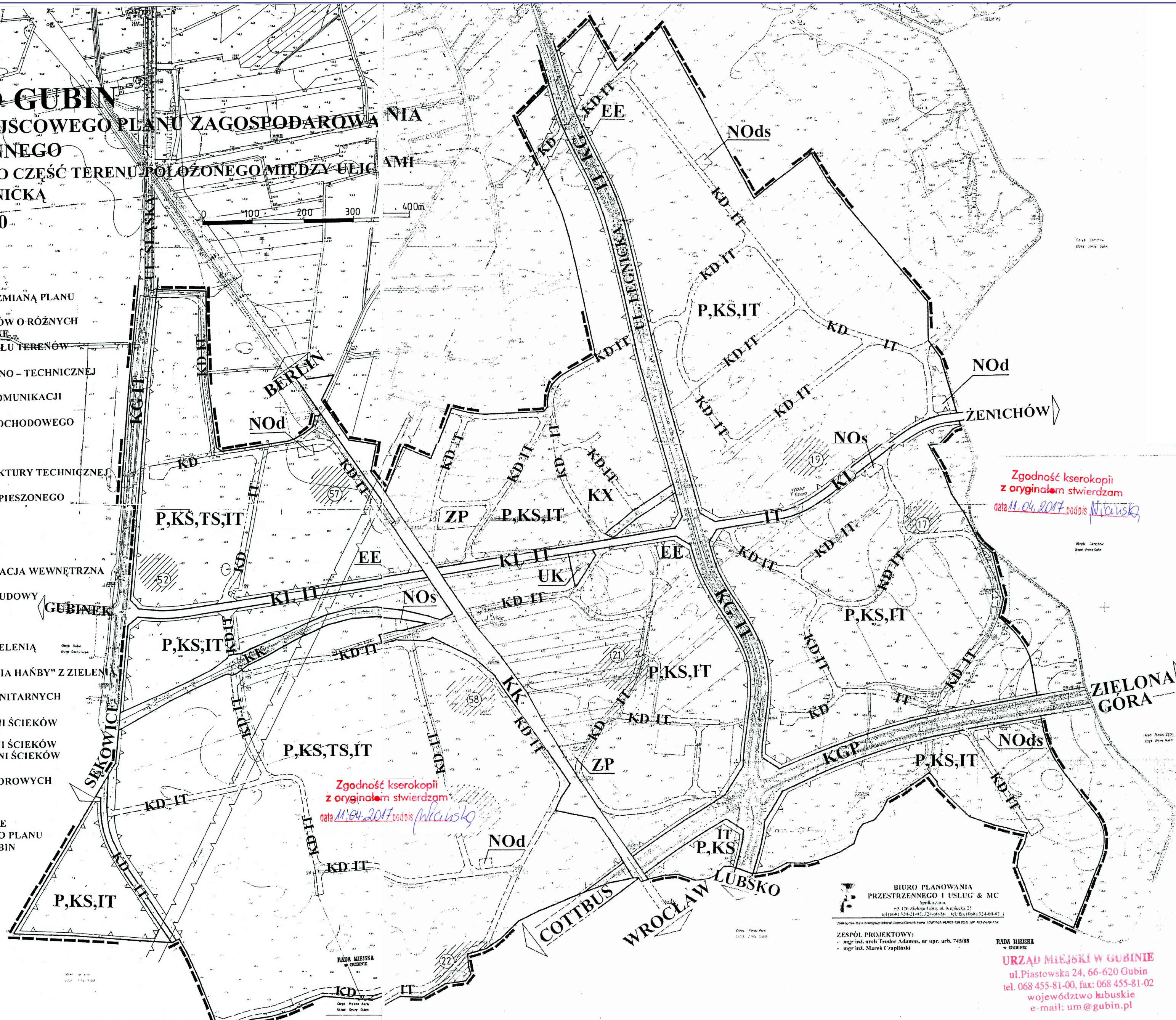
MIASTO GUBIN

ZMIANA MIEJSCOWEGO PLANU ZAGOSPODAROWANIA PRZESTRZENNEGO OBEJMUJĄCEGO CZĘŚĆ TERENU POŁOŻONEGO MIĘDZY ULICAMI ŚLASKA A LEGNICKA

SKALA 1:2000

OZNACZENIA

-  GRANICE TERENÓW OBJĘTYCH ZMIANĄ PLANU
-  LINIE ROZGRANICZENIA TERENÓW O RÓŻNYCH FUNKCJACH ŚCISLE OKREŚLONE
-  LINIE WEWNĘTRZNEGO PODZIAŁU TERENÓW - ORIENTACYJNE
-  TERENY O FUNKCJI PRODUKCYJNO - TECHNICZNEJ (P)
-  TERENY URZĄDZEŃ OBSŁUGI KOMUNIKACJI SAMOCHODOWEJ (KS)
-  TERENY BAZ TRANSPORTU SAMOCHODOWEGO (TS)
-  TERENY KOLEJOWE (KK)
-  TERENY URZĄDZEŃ INFRASTRUKTURY TECHNICZNEJ I UZBROJENIA TERENU (IT)
-  DROGA GŁÓWNA RUCHU PRZYSPIESZONEGO KRAJOWA INK 32 (KGP)
-  DROGI GŁÓWNE (KG)
-  DROGI LOKALNE (KL)
-  DROGI DOJAZDOWE - KOMUNIKACJA WEWNĘTRZNA (KD)
-  NIEPRZEKRACZALNE LINIE ZABUDOWY
-  TERENY ZIELENI (ZP)
-  CIĄG PIESZO - ROWEROWY Z ZIELENIĄ TOWARZYSZĄCĄ (KX)
-  TEREN USYTUOWANIA „KAMIENIA HAŃBY” Z ZIELENIĄ TOWARZYSZĄCĄ (UK)
-  TEREN POMPOWNI ŚCIEKÓW SANITARNYCH (NOs)
-  TEREN OSADNIKÓW I POMPOWNI ŚCIEKÓW DESZCZOWYCH (NOd)
-  TEREN OSADNIKÓW I POMPOWNI ŚCIEKÓW DESZCZOWYCH ORAZ POMPOWNI ŚCIEKÓW SANITARNYCH (NOds)
-  TERENY STACJI TRANSFORMATOROWYCH (EE)
-  KORYTARZ INFRASTRUKTURY ELEKTROENERGETYCZNEJ
-  STANOWISKA ARCHEOLOGICZNE - WG MIEJSCOWEGO OGÓLNEGO PLANU ZAGOSP. PRZESTRZ. MIASTA GUBIN (55)



Zgodność kserokopii z oryginałem stwierdzam
data 11.04.2017 podpis *[Podpis]*

Zgodność kserokopii z oryginałem stwierdzam
data 11.04.2017 podpis *[Podpis]*

BIURO PLANOWANIA PRZESTRZENNEGO I USŁUG & MC
ul. Piastowska 24, 66-620 Gubin
tel. 068 455-81-00, fax: 068 455-81-02
e-mail: um@gubin.pl

ZESPÓŁ PROJEKTOWY:
mgr inż. arch. Tomasz Adamczak, nr upr. urb. 745/08
mgr inż. Marek Czaplinski

RADA MIEJSKA w GUBINIE
URZĄD MIEJSKI W GUBINIE
ul. Piastowska 24, 66-620 Gubin
tel. 068 455-81-00, fax: 068 455-81-02
województwo lubuskie
e-mail: um@gubin.pl

URZĄD MIEJSKI W GUBINIE
ul. Piastowska 24, 66-620 Gubin
tel. 068 455-81-00, fax: 068 455-81-02
województwo lubuskie
e-mail: um@gubin.pl

Mapa 101 - wys. 1:2000
1. Dane techniczne techniczne w ksero
2. Dane techniczne techniczne w ksero

Mapa 101 - wys. 1:2000
1. Dane techniczne techniczne w ksero
2. Dane techniczne techniczne w ksero



Rejon Dystrybucji Krosno Odrzańskie
Enea Operator Sp. z o.o.
Oddział Dystrybucji Zielona Góra
Rejon Dystrybucji Krosno Odrzańskie
66-600 Krosno Odrzańskie
ul. Bohaterów Wojska Polskiego 20

tel. +48 / 68 328 13 00, 68 454 03 00
faks +48 / 68 328 13 01, 68 454 03 01
eozg.sekretariat3@enea.pl

Krosno Odrz. 26.05.2017

MU/RK/PEO17P121762
Uzgodnienie nr MU - 121/2017

BIURO USŁUG DROGOWYCH
Paweł Stefańczyk
ul. C.K. Norwida 2
66 – 600 Krosno Odrz.

Dotyczy: uzgodnienia pod względem kolizji z urządzeniami elektroenergetycznymi.

Temat: Projektowana budowa zjazdu z drogi wojewódzkiej nr 286 dz. 209/2 na drogę gminną wewnętrzną dz. 244/1 łącznie z budową sieci wodociągowej, kanalizacji sanitarnej wraz z budową drogi do dz. nr 260/5 przy ul. Legnickiej w Gubinie.

Rejon Dystrybucji Krosno Odrz. informuje że projektowany zjazd indywidualny z drogi wojewódzkiej nr 286 dz. nr 209/2 na drogę gminną dz. nr 244/1 łącznie z siecią wodociągową kanalizacyjną oraz budową drogi do dz. nr 260/5 przy ul. Legnickiej w Gubinie - **uzgadnia bez uwag.**

Załączniki .plan 1 egz.
MU- a/a

Z poważaniem:

Enea Operator Sp. z o.o.
Rejon Dystrybucji Krosno Odrz.
Dział Majątku Sieciowego
Kierownik
Marek Piętrus

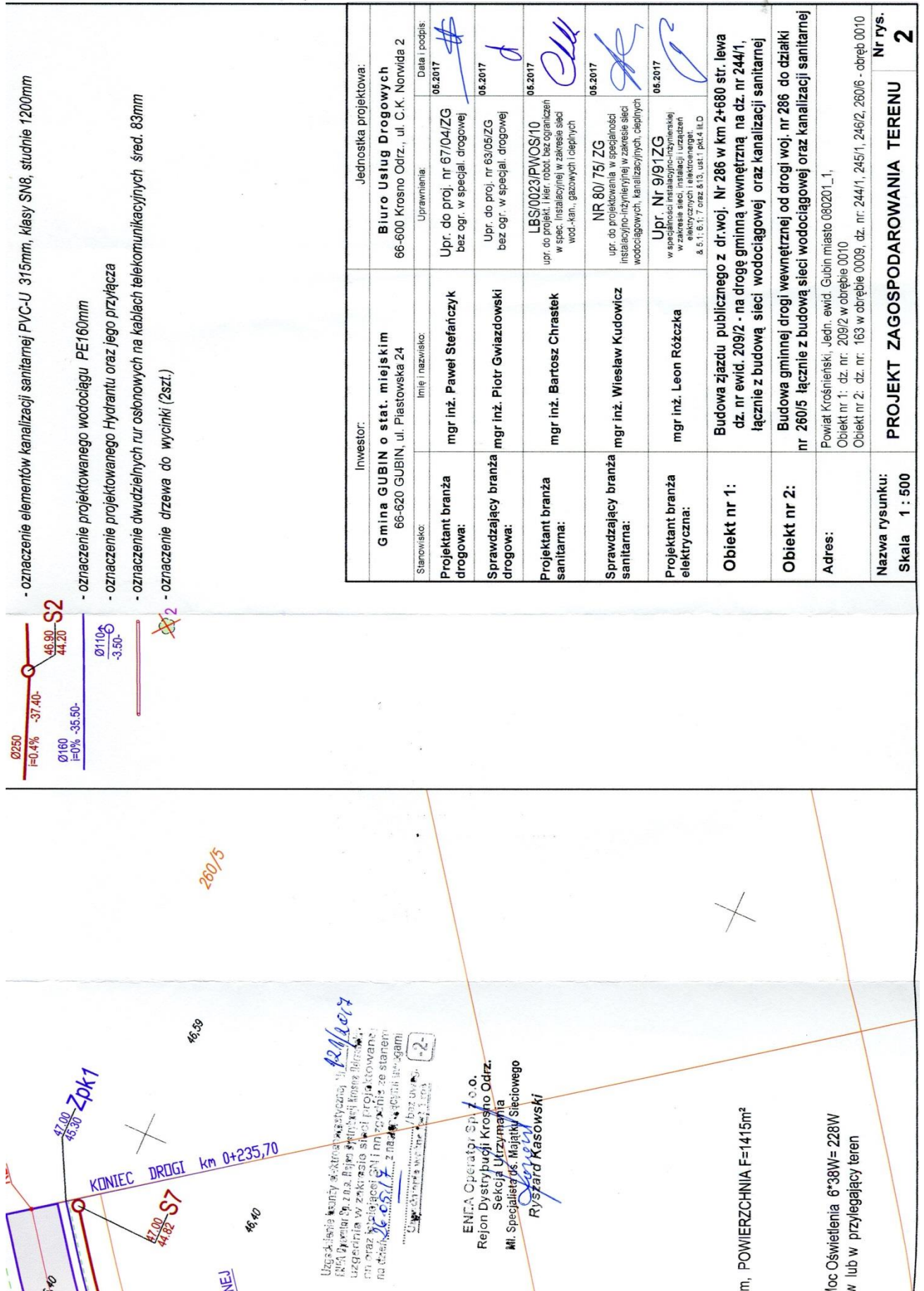
Centrala
Enea Operator Sp. z o.o.
60-479 Poznań, ul. Strzeszyńska 58

tel. +48 / 61 850 41 10
faks +48 / 61 850 44 47

NIP 782 237 71 60
REGON 300455398

kontakt@operator.enea.pl
www.operator.enea.pl

Sąd Rejonowy Poznań - Nowe Miasto i Wilda w Poznaniu VIII Wydział Gospodarczy
Krajowego Rejestru Sądowego nr KRS: 0000269806 Kapitał zakładowy: 4 678 050 000 PLN



- oznaczenie elementów kanalizacji sanitarnej PVC-U 315mm, klasy SN8, studnie 1200mm
- oznaczenie projektowanego wodociągu PE160mm
- oznaczenie projektowanego Hydrantu oraz jego przyłącza
- oznaczenie dwudzielnych rur osłonowych na kablach telekomunikacyjnych śred. 83mm
- oznaczenie drzewa do wycinki (Zsz.)

Inwestor:		Jednostka projektowa:	
Gmina GUBIN o stat. miejskim 66-620 GUBIN, ul. Piastowska 24		Biuro Usług Drogowych 66-600 Krosno Odrz., ul. C.K. Norwida 2	
Stanowisko:	Imię i nazwisko:	Uprawnienie:	Data i podpis:
Projektant branża drogowa:	mgr inż. Paweł Stefańczyk	Upr. do proj. nr 67/04/ZG bez ogr. w specjal. drogowej	05.2017
Sprawdzający branża drogowa:	mgr inż. Piotr Gwiazdowski	Upr. do proj. nr 63/05/ZG bez ogr. w specjal. drogowej	05.2017
Projektant branża sanitarna:	mgr inż. Bartosz Chrastek	LBS/0023/PWOS/10 upr. do projekt. i kier. robót bez ograniczeń w spec. instalacyjnej w zakresie sieci wod.-kan., gazowych i ciepłych	05.2017
Sprawdzający branża sanitarna:	mgr inż. Wiesław Kudowicz	NR 80/75/ZG upr. do projektowania w szczególności instalacyjno-izolacyjnej w zakresie sieci wodociągowych, kanalizacyjnych, ciepłych	05.2017
Projektant branża elektryczna:	mgr inż. Leon Różczka	Upr. Nr 9/91/ZG w specjal. instalacji urządzeń elektrycznych i elektroenerget. & 5.1.1, 6.1.7 oraz & 13. ust.1 pkt 4, II CD	05.2017
Objekt nr 1:	Budowa zjazdu publicznego z dr.woj. Nr 286 w km 2+680 str. lewa dz. nr ewid. 209/2 - na drogę gminną wewnętrzną na dz. nr 244/1, łącznie z budową sieci wodociągowej oraz kanalizacji sanitarnej		
Objekt nr 2:	Budowa gminnej drogi wewnętrznej od drogi woj. nr 286 do działki nr 260/5 łącznie z budową sieci wodociągowej oraz kanalizacji sanitarnej		
Adres:	Powiat Krosniński, Jedn. ewid. Gubin miasto 080201_1, Obiekt nr 1: dz. nr. 209/2 w obrębie 0010 Obiekt nr 2: dz. nr. 163 w obrębie 0009, dz. nr. 244/1, 245/1, 246/2, 260/6 - obręb 0010		
Nazwa rysunku:	PROJEKT ZAGOSPODAROWANIA TERENU		
Skala	1 : 500		
	Nr rys. 2		



Orange Polska S.A.
Hurt
Dostarczanie i Serwis Usług
Dział Ewidencji i Zarządzania Danymi o Infrastrukturze Poznań
Pl. Pocztowy 1 , 65-061 Zielona Góra
tel. 68 324 24 60; fax. 68 324 24 84
www.hurt-tp.pl

Biuro Usług Drogowych
Ul. C.K. Norwida 2
66-600 Krosno Odrz.

Zielona Góra, 18.05.2017r.

Numer pisma: TODDWPU-ZG.2110-32600/17/DG

Temat: uzgodnienie projektu budowy zjazdu publicznego z drogi wojewódzkiej nr 286 dz. 209/2 na dz. 244/1, sieci wodociągowej oraz kanalizacji sanitarnej, budowa drogi wewnętrznej od drogi nr 286 do dz. 260/5 z siecią wodociągową oraz kanalizacją sanitarną w Gubinie.

izanowni Państwo,

Informujemy, że uzgadniamy projekt budowy zjazdu, drogi oraz sieci wodociągowej i kanalizacji sanitarnej w Guninie.

Przy realizacji procesu budowy wymagane jest spełnienie następujących uwarunkowań, które są integralną częścią uzgodnienia:

1. Wykonawca jest zobowiązany zgłosić do Orange Polska S.A. prace w strefie sieci telekomunikacyjnej min. na 14 dni przed przystąpieniem do robót, powołując się na numer przedmiotowego pisma. Tryb i zasady zgłoszenia dostępne są na stronie: www.orange.pl/wniosekonaadzor. Wykonywanie prac na sieci bez zgłoszenia jest naruszeniem własności Orange Polska S.A i będzie zgłaszane organom ścigania!. Powiadomienie winno zawierać nazwę i adres wykonawcy prac oraz telefon kontaktowy. Pismo należy kierować na adres:
Orange Polska S.A.
Obsługa Techniczna Klienta we Wrocławiu
Wydział Utrzymania Usług i Infrastruktury Wałbrzych
Ul. Długa 60
58-309 Wałbrzych
tel. 74 842 28 90
 2. Roboty budowlano – montażowe w obrębie sieci telekomunikacyjnej wykonywać zgodnie z normami i przepisami obowiązującymi w budownictwie łączności ręcznie i pod nadzorem upoważnionego przedstawiciela Orange Polska S.A.
 3. W czasie robót w pobliżu naszych urządzeń prace należy wykonywać przy wykorzystaniu ręcznych narzędzi bez użycia sprzętu mechanicznego z należytą dbałością, zwracając uwagę na istniejącą infrastrukturę telekomunikacyjną. Uwaga kabel światłowodowy.
 4. Podczas prowadzenia prac ziemnych należy wykonywać próbne wykopy poprzeczne w celu dokładnej lokalizacji urządzeń podziemnych będących własnością Orange Polska S.A.
 5. Zachować normatywne odległości pionowe i poziome w zakresie wzajemnego usytuowania projektowanych elementów infrastruktury drogowej do istniejących urządzeń podziemnych.
- Wszystkie miejsca, w których zostaną zmienione rzędne terenu i nie zostaną zachowane normatywne

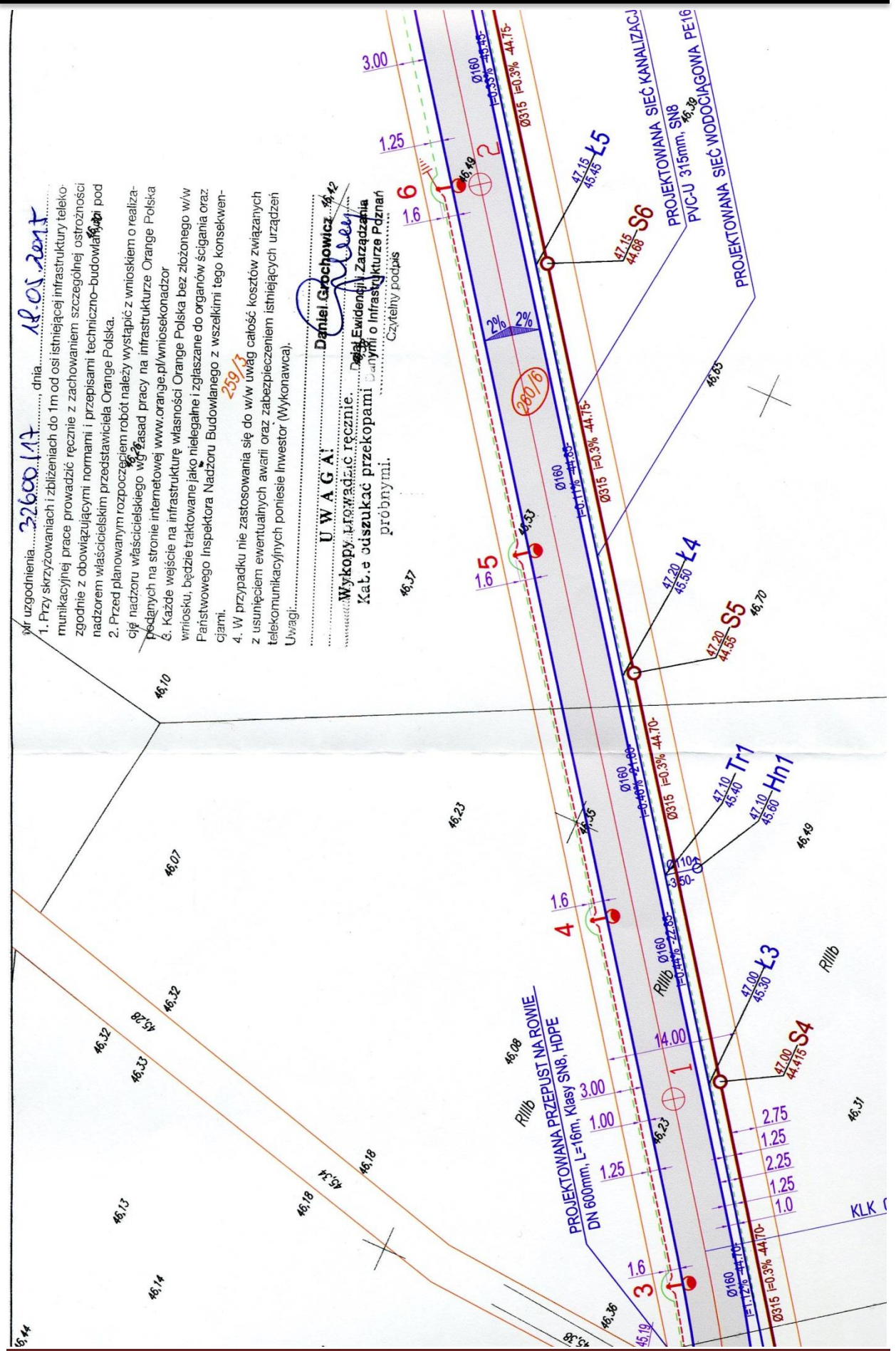
- głębokości umieszczenia urządzeń telekomunikacyjnych muszą zostać zinwentaryzowane, a istniejące urządzenia obniżone.
6. Kable doziemne w miejscu projektowanego zjazdu osłonić za pomocą rury osłonowej.
 7. W przypadku wystąpienia konieczności przebudowania infrastruktury telekomunikacyjnej Inwestor wystąpi o warunki techniczne przebudowy kolizji. Na podstawie warunków opracuje na własny koszt dokumentację projektową i wykona przebudowę.
 8. Ponadto nadmienia się, że w wyniku różnych robót nawierzchniowych (regulacja szerokości jezdni, chodników, itp.) należy liczyć się z odchyleniami na planie.
 9. Po natrafieniu w trakcie robót ziemnych na urządzenia telekomunikacyjne nienaniesione na planie należy je zabezpieczyć i powiadomić Orange Polska S.A.
 10. Kategorycznie zabrania się prowadzenia jakichkolwiek prac związanych z przebudową urządzeń Orange Polska S.A bez naszej wiedzy.
 11. Miejsca zbliżeń i skrzyżowań oraz elementy zanikowe sieci telekomunikacyjnej przed ich zasypaniem podlegają obowiązkowi zgłoszenia użytkownikowi, tj. Wydział Utrzymania Usług i Infrastruktury; Zielona Góra, Plac Pocztowy 1 tel. 683299302, fax. 683200953.
 12. Wykonawca ponosi odpowiedzialność karną i materialną, wynikającą z Kodeksu Cywilnego, za spowodowanie uszkodzeń telekomunikacyjnych w czasie wykonywania robót oraz za szkody, które w przyszłości mogłyby powstać na skutek przeprowadzonych prac.
 13. W przypadku uszkodzenia sieci telefonicznej, wobec przedsiębiorstwa prowadzącego roboty ziemne, egzekwowane będzie wyrównanie szkody na podstawie kalkulacji powykonawczej oraz strat tytułem braku transmisji, sporządzonej przez Orange Polska S.A;
 14. Po zakończeniu prac inwestor jest zobowiązany do pisemnego zgłoszenia z 14-dniowym wyprzedzeniem – na adres podany w punkcie 1 niniejszego pisma – wykonane zadanie do odbioru technicznego w zakresie miejsc kolizyjnych z sieciami teletechnicznymi oraz otrzymania pisemnej akceptacji w formie protokołu odbioru lub notatki służbowej.
 15. Niniejsze uzgodnienie ważne jest jeden rok od daty jego wydania.

Orange Polska S.A. Dział Ewidencji i Zarządzania Danymi o Infrastrukturze Poznań otrzymał do celów służbowych 1kpl. planów z przedmiotowego uzgodnienia.

Z poważaniem


Daniel Grochowicz
Dział Ewidencji i Zarządzania
Danymi o Infrastrukturze Poznań

1 kpl. planów sytuacyjnych.





66-620 Gubin, ul. Piastowska 24, tel.: +68 45 58 100, fax: +68 45 58 102, e-mail: um@gubin.pl

URZĄD MIEJSKI
W GUBINIE

Biuro Usług Drogowych
Nadzory, Projekty, Konsultacje
Paweł Stefańczyk
ul. C.K. Norwida 2 , 66-600 Krosno Odrzańskie

Nasz znak: KI.7012.1.2.2017

Gubin, 26.05.2017 r.

W nawiązaniu do otrzymanego wniosku o dokonanie uzgodnień dla planowanej budowy gminnej drogi dojazdowej od drogi wojewódzkiej nr 286 do dz. 260/5, podzielonej na dwie dokumentacje:

- Obiekt 1: „Budowa zjazdu publicznego z dr.woj. Nr 286 w km 2+680 str. lewa dz. nr ewid. 209/2 - na drogę gminną wewnętrzną na dz. nr 244/1, łącznie z budową sieci wodociągowej oraz kanalizacji sanitarnej”

Adres: Powiat Krośnieński, Jedn. ewid. Gubin miasto 080201_1, Obręb 0010 dz. nr: 209/2

- Obiekt 2: „Budowa gminnej drogi wewnętrznej od drogi woj. nr 286 do działki nr 260/5 łącznie z budową sieci wodociągowej, kanalizacji sanitarnej oraz oświetlenia.”

Adres: Powiat Krośnieński, Jedn. ewid. Gubin miasto 080201_1 Obręb 0009, dz.nr: 163, Obręb 0010 dz. nr: 244/1, 245/1, 246/2, 260/6

informuję, że:














1. uzgadniam lokalizację drogi oraz jej podstawowe parametry techniczne, w szczególności: szerokość jezdni wynoszącą 6.0m oraz konstrukcję jezdni jak dla ruchu KR3,
2. uzgadniam lokalizację w pasie drogi dojazdowej projektowanych sieci sanitarnych, w szczególności wodociągu PE160mm z hydrantem oraz kanalizacji sanitarnej PVC315mm.
3. uzgadniam lokalizację oświetlenia drogi dojazdowej w postaci linii kablowej i 6 słupów z lampami LED o łącznej mocy 228 Wat - oraz jej zasilanie z zaprojektowanej w 2011r kabla zasilającego przepompownię ścieków w Gubinie przy ul. Legnickiej na dz. 264/2 (aktualizowany obecnie projekt L. Różczka z 07.2011r). Sterowanie oświetlenia drogowego - pogodowe lub zegarowe z projektowanej szafki ZKP1.
4. uzgadniam budowę przepustu z rur syntetycznych HDPE klasy SN8 o średnicy 60cm i długości 16.0m - zaprojektowanego na działce nr 246/2 (rów we władaniu Gminy Gubin o statusie miejskim).

ZASTĘPCA NACZELNIKA WYDZIAŁU
Komunalnego i Inwestycji
Alicja Ratońicz

W załączeniu:






- 1 egz. - Projektu Zagospodarowania Terenu stanowiący graficzny załącznik uzgodnieniowy do niniejszego pisma.

LEGENDA:

- 209/2 - działka objęta inwestycją Obiekt nr 1 - Budowa zjazdu publicznego - we właściwości ZDW w Zielonej Górze
- 163, 244/1, 245/1, 246/2, 260/6 - działki na których projektuje się drogę wewnętrzną we właściwości Inwestora Gminy Gubin o stat. miejskim - Obiekt nr 2 wg odrębnego opracowania
-  - granice działek,
 -  - krawężń bitumiczna zjazdu oraz gminnej drogi wewnętrznej dojazdowej do dz. 260/5
 -  - krawężń pobocza ziemnego o szerokości 1,25m
 -  - nawierzchnia projektowanego zjazdu publicznego na gminną drogę wewnętrzną z SMA11 grub. 4cm
 -  - nawierzchnia projektowanej gminnej wewn. drogi dojazdowej do dz. 260/5 - z SMA11 grub. 4cm Obiekt nr 2 - wg odrębnego opracowania
 -  - oznaczenie przepustów z rur karbowanych klasy SN8 z HDPE
 -  - projektowany aluminiowy słup oświetlenia ulicznego z oprawą H=7m / wysięgnik 1m, kąt 0° TECEO 1 / 24LED / 500mA / NW / 5103 o mocy 38W
 -  - projektowane uziemienie słupa 30 Ω
 -  - oznaczenie elementów kanalizacji sanitarnej PVC-U 315mm, klasy SN8, studnie 1200mm
 -  - oznaczenie projektowanego wodociągu PE160mm
 -  - oznaczenie projektowanego Hydrantu oraz jego przyłącza
 -  - oznaczenie dwudzielnych rur osłonowych na kablach telekomunikacyjnych śred. 83mm
 -  - oznaczenie drzewa do wycinki (2szt.)

Uzgodniam zgodnie z
pismem Kl. FO/2.1.2. 2017 z 26.05.2017

ZASTĘPCA NACZELNIKA WYDZIAŁU
Komunalnego i Inwestycji
Alicja Ratowicz

Inwestor:		Jednostka projektowa:	
Gmina GUBIN o stat. miejskim 66-620 GUBIN, ul. Piastowska 24		Biuro Usług Drogowych 66-600 Krosno Odrz., ul. C.K. Norwida 2	
Stanowisko:	Imię i nazwisko:	Uprawnienia:	Data i podpis:
Projektant branża drogowa:	mgr inż. Paweł Stefańczyk	Upr. do proj. nr 67/04/ZG bez ogr. w specjal. drogowej	05.2017 
Sprawdzający branża drogowa:	mgr inż. Piotr Gwiazdowski	Upr. do proj. nr 63/05/ZG bez ogr. w specjal. drogowej	05.2017 
Projektant branża sanitarna:	mgr inż. Bartosz Chrastek	LBS/0023/PWOS/10 upr. do projekt. i kier. robot. bez ograniczeń w spec. instalacyjnej w zakresie sieci wod.-kan., gazowych i ciepłych	05.2017 
Sprawdzający branża sanitarna:	mgr inż. Wiesław Kudowicz	NR 80/ 75/ ZG upr. do projektowania w specjalności instalacyjno-inżynierskiej w zakresie sieci wodociągowych, kanalizacyjnych, ciepłych	05.2017 
Projektant branża elektryczna:	mgr inż. Leon Rózcza	Upr. Nr 9/91ZG w specjalności instalacyjno-inżynierskiej w zakresie sieci, instalacji i urządzeń elektrycznych i elektroenerget. & 5.1; 6.1; 7 oraz &13, ust. 1 pkt.4 lit.D	05.2017 
Obiekt nr 1:	Budowa zjazdu publicznego z dr.woj. Nr 286 w km 2+680 str. lewa dz. nr ewid. 209/2 - na drogę gminną wewnętrzną na dz. nr 244/1, łącznie z budową sieci wodociągowej oraz kanalizacji sanitarnej		
Obiekt nr 2:	Budowa gminnej drogi wewnętrznej od drogi woj. nr 286 do działki nr 260/5 łącznie z budową sieci wodociągowej oraz kanalizacji sanitarnej		
Adres:	Powiat Krośniński, Jedn. ewid. Gubin miasto 080201_1, Obiekt nr 1: dz. nr: 209/2 w obrębie 0010 Obiekt nr 2: dz. nr: 163 w obrębie 0009, dz. nr: 244/1, 245/1, 246/2, 260/6 - obręb 0010		
Nazwa rysunku:	PROJEKT ZAGOSPODAROWANIA TERENU		Nr rys.
Skala 1 : 500			2

PRZEDSIĘBIORSTWO USŁUG MIEJSKICH
SPÓŁKA Z O.O. ul. Śląska 36
66-620 Gubin
tel.(68) 4 55 82 82, fax(68) 4 55 82 65
NIP 926-10-00-423, Reg. 970361280
konto: Bank Zachodni WBK S.A. O/Gubin
72 1090 1548 0000 0000 5400 2386

Gubin, dnia 18.05.2017 r.

**BIURO USŁUG DROGOWYCH
NADZORY-PROJEKTY -
KONSULTACJE
Paweł Stefańczyk
ul. C.K. Norwida 2
66-600 Krosno Odrzańskie**

Uzgodnienie nr 6/V/2017

Nasz znak: ZOUM-06/174/V/2017

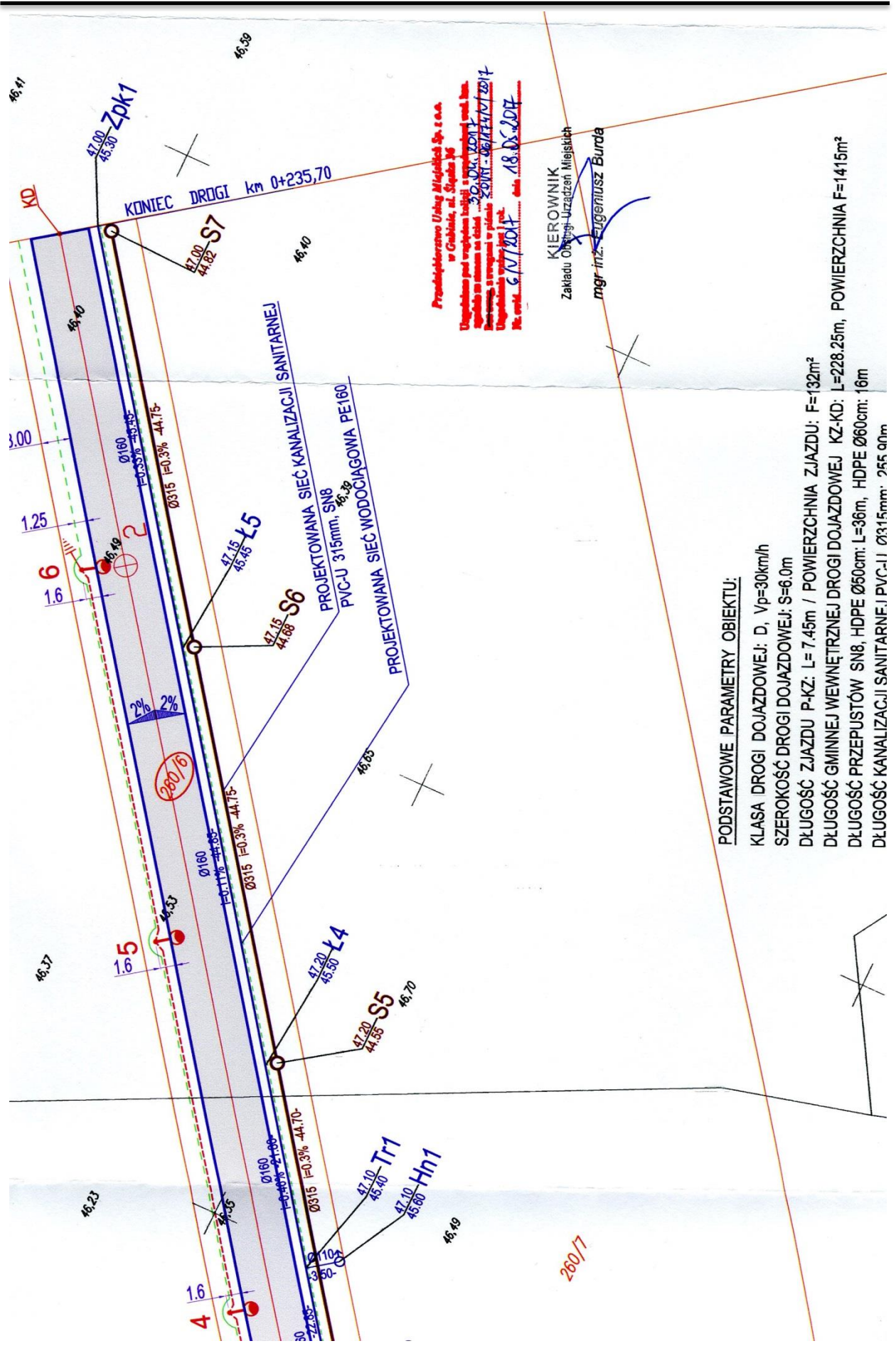
Dotyczy: **uzgodnienia pod względem kolizji z urządzeniami wodno - kanalizacyjnymi**

Po zapoznaniu się z przedstawionym wnioskiem z dnia 16.05.2017 r. dotyczącym uzgodnienia projektowanej:

- „Budowy zjazdu publicznego z drogi wojewódzkiej Nr 286 w km 2+680 strona lewa dz. nr ewid. 209/2 – na drogę gminną wewnętrzną na dz. nr 244/1, łącznie z budową sieci wodociągowej oraz kanalizacji sanitarnej”, Jedn.ewid. Gubin miasto 080201_1, Obręb 0010, dz. nr 209/2
 - „Budowy gminnej drogi wewnętrznej od drogi wojewódzkiej Nr 286 do działki nr 260/5 łącznie z budową sieci wodociągowej oraz kanalizacji sanitarnej”, Jedn.ewid. Gubin miasto 080201_1, Obręb 0009, dz. nr 163, Obręb 0010 dz. nr: 244/1, 245/1, 246/2, 260/6
- z naszymi istniejącymi sieciami wod.-kan. uzgadnia się pod warunkiem:

1. Roboty ziemne w pobliżu urządzeń wod.-kan. należy wykonywać ręcznie z zachowaniem należytej ostrożności.
2. Zbliżenia i skrzyżowania projektowanych sieci z urządzeniami wod.-kan. należy wykonać zgodnie z przepisami technicznymi w tym zakresie.
3. Podczas prac wykonywać próbne wykopy poprzeczne w celu dokładnej lokalizacji urządzeń podziemnych.
4. W razie natrafienia na inne urządzenia nie naniesione na planie bezwzględnie należy konsultować z właścicielem tych urządzeń lub sieci.
5. Inwestor ponosi odpowiedzialność karną i materialną za spowodowanie uszkodzeń sieci lub urządzeń wod.-kan. w czasie wykonywanych prac oraz za szkody i uszkodzenia, które w przyszłości mogłyby powstać w wyniku prowadzonych robót.
6. W przypadku konieczności przebudowy lub przemieszczenia urządzeń lub sieci będących własnością PUM Sp. z o.o. w Gubinie, wszystkie koszty z tym związane ponosi inwestor oraz opracowuje niezbędną dokumentację projektowo-kosztorysową, którą należy uzgodnić z PUM Sp. z o.o.
7. Przed rozpoczęciem prac w pobliżu sieci i urządzeń wodno – kanalizacyjnych należy powiadomić PUM Sp. z o.o.
8. Uzbrojenie naniesione przez geodezję potwierdzamy /nie potwierdzamy.
9. Uzgodnienie traci ważność po roku od dnia jego wydania.

KIEROWNIK
Zakład Obsługi Urzędzeń Miejskich
mgr inż. Eugeniusz Burda



Projektant: **Urząd Miejski w Gubinie, ul. Słupia 36**
Uprawnienie: **39.001.2017**
Data: **2017-06-14**
M. inż. **Grzegorz Burda**

KIEROWNIK
Zakładu Obsługi Urzędzeń Miejskich
mgr inż. **Eugeniusz Burda**

- PODSTAWOWE PARAMETRY OBIEKTU:
- KLASA DRUGI DOJAZDOWEJ: D, Vp=30km/h
 - SZEROKOŚĆ DRUGI DOJAZDOWEJ: S=6,0m
 - DŁUGOŚĆ ZJAZDU P-KZ: L=7,45m / POWIERZCHNIA ZJAZDU: F=132m²
 - DŁUGOŚĆ GMINNEJ WEWNĘTRZNEJ DRUGI DOJAZDOWEJ KZ-KD: L=228,25m, POWIERZCHNIA F=1415m²
 - DŁUGOŚĆ PRZEPUSTÓW SN8, HDPE Ø60cm: L=36m, HDPE Ø60cm: 16m
 - DŁUGOŚĆ KANALIZACJI SANITARNEJ PVC-U II Ø315mm: 255,00m



Polska Spółka Gazownictwa sp. z o. o.
Oddział Zakład Gazowniczy w Gorzowie Wielkopolskim
ul. Generała Sikorskiego 73

Gazownia w Żaganii
ul. Koszarowa 1, 68-100 Żagań
tel. 683298583
Ryszard.Faber@psgaz.pl

Biuro Usług Drogowych
Paweł Stefańczyk
ul. C.K. Norwida 2
66-600 Krosno Odrzańskie

Wasz znak:
Nasz znak: PSG/W500/DT/GŻ/ 075 / RF/ UZG
1 555 /2017

Żagań, 21.05.2017

Dot.: uzgodnienia projektowanego zjazdu oraz budowy drogi wraz z budową sieci wodociągowej i kanalizacji sanitarnej w m. Gubin ul. Legnicka dz. nr 209/2, 244/1, 246/2 i 260/6 .

Stosownie do otrzymanego pisma z dnia 16.05.2017r. w sprawie jw. niniejszym uzgadniam bez uwag projektowaną trasę zjazdu oraz projektowaną sieć wodociągową i kanalizacji sanitarnej.

Z poważaniem


KIEROWNIK
Gazownia w Żaganii
Ryszard Faber

W załączeniu : mapka w skali 1:500 – 1 szt .














Otrzymują :

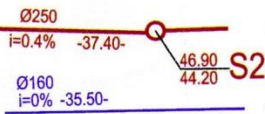
- adresat;
- a/a

LEGENDA:

209/2 - działka objęta inwestycją Obiekt nr 1 - Budowa zjazdu publicznego - we właściwości ZDW w Zielonej Górze






163, 244/1, 245/1, 246/2, 260/6 - działki na których projektuje się drogę wewnętrzną we właściwości Inwestora Gminy Gubin o stat. miejskim - Obiekt nr 2 wg odrębnego opracowania

-  - granice działek,
-  - krawężń bitumiczna zjazdu oraz gminnej drogi wewnętrznej dojazdowej do dz. 260/5
-  - krawężń pobocza ziemnego o szerokości 1,25m
-  - nawierzchnia projektowanego zjazdu publicznego na gminną drogę wewnętrzną z SMA11 grub. 4cm
-  - nawierzchnia projektowanej gminnej wewn. drogi dojazdowej do dz. 260/5 - z SMA11 grub. 4cm
-  - oznaczenie przepustów z rur karbowanych klasy SN8 z HDPE
-  - projektowany aluminiowy słup oświetlenia ulicznego z oprawą H=7m / wysięgnik 1m, kąt 0° TECEO 1 / 24LED / 500mA / NW / 5103 o mocy 38W
-  - projektowane uziemienie słupa 30 Ω
-  - oznaczenie elementów kanalizacji sanitarnej PVC-U 315mm, klasy SN8, studnie 1200mm
-  - oznaczenie projektowanego wodociągu PE160mm
-  - oznaczenie projektowanego Hydrantu oraz jego przyłącza
-  - oznaczenie dwudzielnych rur osłonowych na kablach telekomunikacyjnych śred. 83mm
-  - oznaczenie drzewa do wycinki (2szt.)



Uzgodniono b.p.z. uwag wg. pisma nr PSG/W500/DT/GZ/1075/1026/555/2017

22.05.2017
KIEROWNIK
Gazownia w Żaganach
Ryszard Faber

Inwestor:		Jednostka projektowa:	
Gmina GUBIN o stat. miejskim 66-620 GUBIN, ul. Piastowska 24		Biuro Usług Drogowych 66-600 Krosno Odrz., ul. C.K. Norwida 2	
Stanowisko:	Imię i nazwisko:	Uprawnienia:	Data i podpis:
Projektant branża drogowa:	mgr inż. Paweł Stefańczyk	Upr. do proj. nr 67/04/ZG bez ogr. w specjal. drogowej	05.2017 
Sprawdzający branża drogowa:	mgr inż. Piotr Gwiazdowski	Upr. do proj. nr 63/05/ZG bez ogr. w specjal. drogowej	05.2017 
Projektant branża sanitarna:	mgr inż. Bartosz Chrastek	LBS/0023/PWOS/10 upr. do projekt. i kier. robot. bez ograniczeń w spec. Instalacyjnej w zakresie sieci wod.-kan., gazowych i ciepłych	05.2017 
Sprawdzający branża sanitarna:	mgr inż. Wiesław Kudowicz	NR 80/ 75/ ZG upr. do projektowania w specjalności instalacyjno-inżynierskiej w zakresie sieci wodociągowych, kanalizacyjnych, ciepłych	05.2017 
Projektant branża elektryczna:	mgr inż. Leon Rózcza	Upr. Nr 9/91ZG w specjalności instalacyjno-inżynierskiej w zakresie sieci, instalacji i urządzeń elektrycznych i elektroenerget. & 5.1; 6.1; 7 oraz 8.13, ust. 1 pkt.4 lit.D	05.2017 
Obiekt nr 1:	Budowa zjazdu publicznego z dr.woj. Nr 286 w km 2+680 str. lewa dz. nr ewid. 209/2 - na drogę gminną wewnętrzną na dz. nr 244/1, łącznie z budową sieci wodociągowej oraz kanalizacji sanitarnej		
Obiekt nr 2:	Budowa gminnej drogi wewnętrznej od drogi woj. nr 286 do działki nr 260/5 łącznie z budową sieci wodociągowej oraz kanalizacji sanitarnej		
Adres:	Powiat Krośnieński, Jedn. ewid. Gubin miasto 080201_1, Obiekt nr 1: dz. nr: 209/2 w obrębie 0010 Obiekt nr 2: dz. nr: 163 w obrębie 0009, dz. nr: 244/1, 245/1, 246/2, 260/6 - obręb 0010		
Nazwa rysunku:	PROJEKT ZAGOSPODAROWANIA TERENU		Nr rys.
Skala 1 : 500			2

STAROSTA KROŚNIEŃSKI
ul. Piastów 10 B
66-600 Krosno Odrzańskie

Krosno Odrzańskie 2017.05.23

**PROTOKÓŁ
NARADY KOORDYNACYJNEJ
28/2017**

GK.I.6630.028.2017 .ZUD

Data wpływu wniosku : 2017.05.19
Wnioskodawca : **Paweł Stefańczyk**
podmiot : **Biuro Usług Drogowych, NPK**
adres : **ul. Cypriana Kamila Norwida 2**
66-600 KROSNO ODRZAŃSKIE
Inwestor : **Gmina Gubin o statusie miejskim**

PRZEDMIOT NARADY – projektowane uzbrojenie terenu :

sieć wodociągowa, sieć kanalizacji sanitarnej, sieć elektroenergetyczna kablowa nn

USYTUOWANIE UZGADNIANEGO OBIEKTU :

powiat krośnieński
obręb ewidencyjny : działka/ki :
Gubin 9 **163,**
Gubin 10 **209/2, 244/1, 245/1, 246/2, 260/6**
 ul. Legnicka

PODSTAWA PRAWNA :

Art. 28b ustawy z dnia 17 maja 1989 r. - Prawo geodezyjne i kartograficzne (Dz. U. z 2016 r. poz. 1629 t.j., z późn. zm.).

INFORMACJE :

Uzgodniony obiekt budowlany podlega wytyczeniu oraz inwentaryzacji geodezyjnej, a znajdujące się na jego obszarze znaki geodezyjne podlegają ochronie - ustawa z dnia 17 maja 1989 r. Prawo geodezyjne i kartograficzne (Dz. U. z 2016 r. poz. 1629 t.j., z późn. zm.).


Prace ziemne w miejscach zbliżeń i skrzyżowań z istniejącą siecią uzbrojenia terenu należy prowadzić ręcznie z zachowaniem ostrożności. O terminie ich rozpoczęcia bezwzględnie powiadomić użytkowników tych sieci, z którymi występują kolizje. W przypadku natrafienia na przewody lub urządzenia sieci uzbrojenia terenu, nienaniesione na podkładzie mapowym, należy zawiadomić natychmiast właściwą jednostkę branżową.

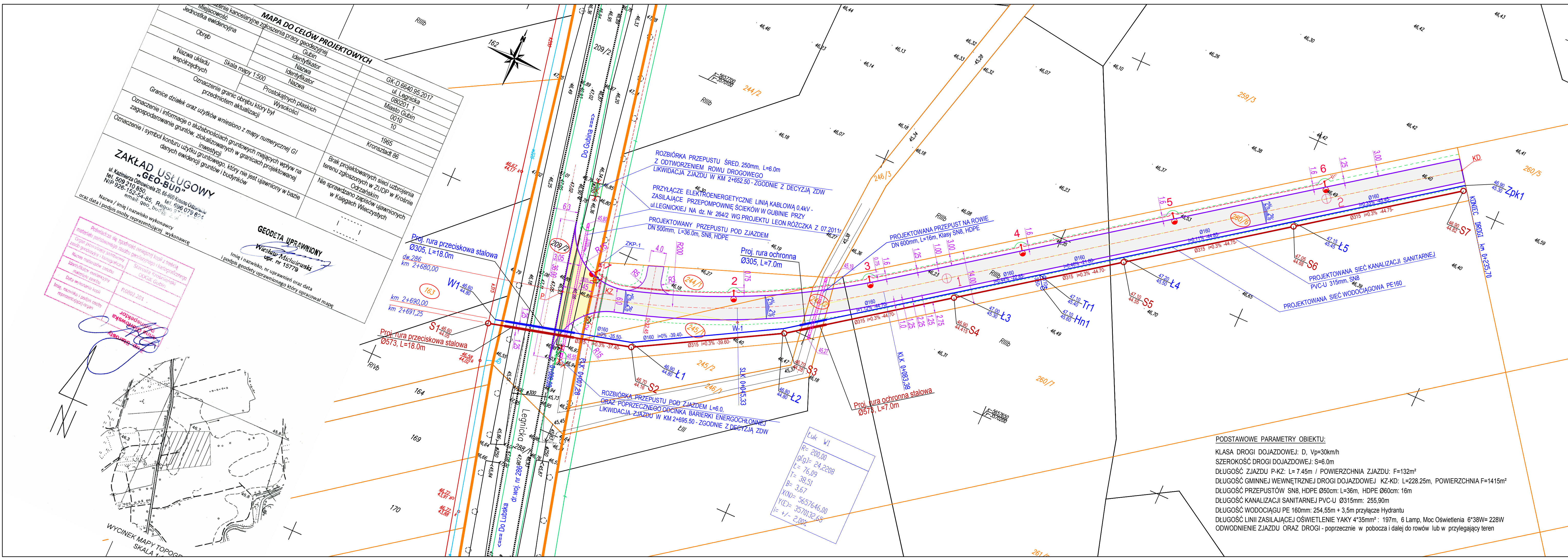
Inwestor ponosi odpowiedzialność karną i materialną za spowodowanie uszkodzeń w sieci uzbrojenia terenu w czasie wykonywania robót oraz za uszkodzenia i szkody, które w przyszłości mogłyby powstać na skutek prowadzonych robót.

Integralną częścią niniejszego protokołu są plansze projektowe opatrzone adnotacją potwierdzającą oraz pisemne uzgodnienia z podmiotami branżowymi.

STANOWISKA UCZESTNIKÓW NARADY :

bez uwag.

Z up. Starosty

Aleksander Nowak
przewodniczący narady koordynacyjnej



- ### LEGENDA:
- granice działek
 - krawężń bitumiczna zjazdu (Objekt nr 1) oraz gminnej drogi wewnętrznej dojazdowej do dz. 260/5 (Objekt Nr 2)
 - krawężń pobocza ziemnego o szerokości 1,25m
 - nawierzchnia projektowanego zjazdu publicznego na gminną drogę wewnętrzną z SMA11 grub. 4cm (Objekt nr 1)
 - nawierzchnia projektowanej gminnej wewn. drogi dojazdowej do dz. 260/5 - z SMA11 grub. 4cm (Objekt nr 2)
 - oznaczenie przepustów z rur karbowanych klasy SN8 z HDPE
 - projektowany aluminiowy słup oświetlenia ulicznego z oprawą H=7m / wysięgnik 1m, kąt 0° TECECO 1 / 24LED / 500mA / NW / 5103 o mocy 38W
 - projektowane uziemień słupa 30 Ω
 - oznaczenie elementów kanalizacji sanitarnej PVC-U 315mm, klasy SN8, studnie 1200mm
 - oznaczenie projektowanego wodociągu PE160mm
 - oznaczenie projektowanego Hydrantu oraz jego przyłącza
 - oznaczenie dwudzielnych rur osłonowych na kablach telekomunikacyjnych śred. 83mm
 - oznaczenie drzewa do wycinki (2szt.)

PLANSZA KOORDYNACYJNA

Inwestor:		Jednostka projektowa:	
Gmina GUBIN o stat. miejskim 66-620 GUBIN, ul. Piastowska 24		Biuro Usług Drogowych 66-600 Krosno Odrz., ul. C.K. Norwida 2	
Stanowisko:	Imię i nazwisko:	Uprawnienia:	Data i podpis:
Projektant branża drogowa:	mgr inż. Paweł Stefańczyk	Upr. do proj. nr 67/04/ZG bez ogr. w specjal. drogowej	05.2017
Sprawdzający branża drogowa:	mgr inż. Piotr Gwiazdowski	Upr. do proj. nr 63/05/ZG bez ogr. w specjal. drogowej	05.2017
Projektant branża sanitarna:	mgr inż. Bartosz Chrastek	LBS/0023/PWOS/10 upr. do projekt. i kier. robot. bez ograniczeń w spec. instalacyjnej w zakresie sieci wod.-kan., gazowych i ciepłych	05.2017
Sprawdzający branża sanitarna:	mgr inż. Wiesław Kudowicz	NR 80/75/ZG upr. do projektowania w specjalności instalacyjno-inżynierskiej w zakresie sieci wodociągowych, kanalizacyjnych, ciepłych	05.2017
Projektant branża elektryczna:	mgr inż. Leon Rózczyca	Upr. Nr 9/91ZG w specjalności instalacyjno-inżynierskiej w zakresie sieci, instalacji i urządzeń elektrycznych i elektroenerget. & 5.1, 6.1, 7 oraz 8.3, ust. 1 pkt 4, 11, D	05.2017
Objekt nr 1:	Budowa zjazdu publicznego z dr. woj. Nr 286 w km 2+680 str. lewa dz. nr ewid. 209/2 - na drogę gminną wewnętrzną na dz. nr 244/1, łącznie z budową sieci wodociągowej oraz kanalizacji sanitarnej		
Objekt nr 2:	Budowa gminnej drogi wewnętrznej od drogi woj. nr 286 do działki nr 260/5 łącznie z budową sieci wodociągowej oraz kanalizacji sanitarnej		
Adres:	Powiat Krosiński, Jedn. ewid. Gubin miasto 080201_1. Objekt nr 1: dz. nr. 209/2 w obrębie 0010 Objekt nr 2: dz. nr. 163 w obrębie 0009, dz. nr. 244/1, 245/1, 246/2, 260/6 - obręb 0010		
Nazwa rysunku:	PROJEKT ZAGOSPODAROWANIA TERENU		Nr rys. 2
Skala:	1 : 500		

PODSTAWOWE PARAMETRY OBIEKTU:
 KLASA DROGI DOJAZDOWEJ: D, Vp=30km/h
 SZEROKOŚĆ DROGI DOJAZDOWEJ: S=6,0m
 DŁUGOŚĆ ZJAZDU P-KZ: L= 7,45m / POWIERZCHNIA ZJAZDU: F=132m²
 DŁUGOŚĆ GMINNEJ WEWNĘTRZNEJ DROGI DOJAZDOWEJ KZ-KD: L=228,25m, POWIERZCHNIA F=1415m²
 DŁUGOŚĆ PRZEPUSTÓW SN8, HDPE Ø50cm: L=36m, HDPE Ø60cm: 16m
 DŁUGOŚĆ KANALIZACJI SANITARNEJ PVC-U Ø315mm: 255,90m
 DŁUGOŚĆ WODOCIĄGU PE 160mm: 254,55m + 3,5m przyłącze Hydrantu
 DŁUGOŚĆ LINII ZASILAJĄCEJ OŚWIETLENIA YAKY 4*35mm²: 197m, 6 Lamp, Moc Oświetlenia 6*38W= 228W
 ODWODNIENIE ZJAZDU ORAZ DROGI - poprzecznie w pobocza i dalej do rowów lub w przylegający teren

MAPA DO CELÓW PROJEKTOWYCH
 Miejsce: Gubin
 Jednostka ewidencyjna: 163, 244/1, 245/1, 246/2, 260/6
 Nazwa układu współrzędnych: Prostejkątnych płaskich
 Skala mapy: 1:500
 Oznaczenie i informacja o służebnościach gruntowych mających wpływ na zagospodarowanie gruntów, zlokalizowanych w granicach projektowanej inwestycji
 Oznaczenie i symbol konturu użytku gruntowego i budynków danych ewidencyjnych i budynków



ZAKŁAD USŁUGOWY "GEO-BUD"
 ul. Kazimierza Odnowiciela 20, 66-600 Krosno Odrzańskie
 tel. 509 210 050, fax 509 210 051
 NIP 926-152-04-85, REGON 141237317
 e-mail: geo_bud@poczta.onet.pl

GEODETA UPRAWNIOWY
 Wiesław Michalewski
 opr. nr 15779
 Imię i nazwisko, nr uprawnień oraz data i podpis geodety uprawnionego który opracował mapę

Łuk W1
 R= 200,00
 g(g)= 24,2208
 L= 76,09
 T= 38,51
 B= 3,67
 K(X)= 5657646,00
 Y(Y)= 3570132,65
 I= +/- 2,00%

STAROSTA KROŚNIENSKI
 Zespół Uzgadniania Dokumentacji Projektowej w Krosnie Odrzańskim
 Dokumentacja, znak sprawy: GK.ZUD.6630.036.2017
 była przedmiotem narady koordynacyjnej w Starostwie Powiatowym
 2017-05-23
 Krosno Odrzańskie (data) (podpis)

STAROSTA KROŚNIENSKI
66-600 Krosno Odrzańskie
ul. Piastów 10 B
tel. 068 383 02 18 fax 383 02 36

Krosno Odrz., 19.06.2017 r.

Nasz znak: BS.6341.14.2017

D E C Y Z J A

Na podstawie art.104 § 1 kodeksu postępowania administracyjnego w oparciu o art. 140 ust. 1, art. 127, art. 128, w związku z art. 122 ust.1 pkt. 3 oraz art. 9 ust. 2 pkt. 2 ustawy z dnia 18 lipca 2001 r. – Prawo wodne (J.t.: Dz. U. z 2015 r. poz. 469, z późn. zm.), po rozpatrzeniu wniosku Gminy Gubin o statusie Miejskim, złożonego przez Pełnomocnika Pana Pawła Stefańczyka z Biura Usług Drogowych z siedzibą przy ul. C.K. Norwida 2 w Krośnie Odrzańskim, w dniu 24.05.2017 roku (data wpływu wniosku), o udzielenie pozwolenia wodnoprawnego na wykonanie przebudowy urządzeń wodnych tj. na likwidację i wykonanie przepustów na rowach w obrębie miasta Gubin

Starosta Krośnieński o r z e k a

I. Udzielić Gminie Gubin o statusie Miejskim pozwolenia wodnoprawnego na:

przebudowę urządzeń wodnych - tj. dwóch rowów, w ramach inwestycji pt.: „Budowa zjazdu publicznego z dr. woj. nr 286 w km 2+680 str. lewa dz. nr ewid. 209/2 – na drogę gminną wewnętrzną na dz. nr 244/1, łącznie z budową sieci wodociągowej oraz kanalizacji sanitarnej” oraz „Budowa gminnej drogi wewnętrznej od drogi woj. nr 286 do działki nr 260/5 łącznie z budową sieci wodociągowej oraz kanalizacji sanitarnej”, polegającej na:

- likwidacji istniejących dwóch przepustów w pasie drogi wojewódzkiej nr 286 pod zjazdami, oba o długości 6m w km 2+652,50 strona lewa oraz w km 2+695,50 strona lewa, zlokalizowanych na rowie w obrębie działki numer ewidencyjny 209/2 obręb 0010 miasta Gubin;

- wykonaniu przepustu syntetycznego Ø 500mm z rur karbowanych, klasy SN8 - pod zjazdem z drogi wojewódzkiej nr 286 w km 2+680,00 strona lewa, o długości 36,0m, na rowie w obrębie działki numer ewidencyjny 209/2 obręb 0010 miasta Gubin - współrzędne geograficzne projektowanego przepustu: • wlot: N 51° 55' 48,623624" E 14° 44' 15,295709"; • wylot: N 51° 55' 47,514057" E 14° 44' 15,747476"; w odległości 3,05m od krawędzi jezdni drogi wojewódzkiej nr 286, w związku z budową zjazdu;

- wykonaniu przepustu syntetycznego Ø 600mm z rur karbowanych, klasy SN8 - pod drogą dojazdową od zjazdu z drogi wojewódzkiej nr 286 w km 2+680,00 strona lewa, o długości 16,0m, na rowie w obrębie działki numer ewidencyjny 246/2 obręb 0010 miasta Gubin - Gubin - współrzędne geograficzne projektowanego przepustu: • wlot: N 51° 55' 48,548822" E 14° 44' 18,640523"; • wylot: N 51° 55' 49,076931" E 14° 44' 18,506185"; w odległości 66,50m od krawędzi jezdni drogi wojewódzkiej nr 286 – w związku z budową drogi dojazdowej do działki 260/5 obręb 0010 miasta Gubin.

II. Zobowiązać Gminę Gubin o statusie Miejskim do:

1. Prowadzenia prawidłowej eksploatacji oraz utrzymania we właściwym stanie technicznym i sanitarnym wszystkich urządzeń, łącznie z zabezpieczeniem stanowisk pracy w trakcie prowadzonych robót, przed przedostaniem się do wód podziemnych oraz gruntu substancji ropopochodnych z urządzeń o napędzie spalinowym.
2. Niezwłocznego usuwania awarii przepustów m.in. pęknięć oraz zawaleń powodujących utrudnienia przepływu wody w rowach.
3. Pokrycia ewentualnych strat i usunięcia szkód, wobec osób trzecich, spowodowanych w trakcie budowy, eksploatacji i remontów przepustów wynikłych z posiadanych uprawnień.
4. Przed wykonaniem przepustów należy wykonać konserwację przedmiotowych rowów na odcinkach min. 50m w obrębie w/w planowanej ich przebudowy, tj. przede wszystkim jego odmulenia i oczyszczenia (w razie konieczności), w celu przywrócenia i zachowania ich prawidłowych parametrów podczas ułożenia przepustu.
5. Konserwacji danych rowów tj. polegającej na odmulaniu dna rowu, wykaszaniu skarp oraz na bieżąco naprawy ewentualnych wymyć skarp na odcinku 20 m przed i za projektowanymi przepustami. Jak również bieżącego usuwania zatorów i udrażniania projektowanych przepustów w obrębie działki o numerze ewidencyjnym 209/2 obręb 0010 miasta Gubin oraz w obrębie działki numer ewidencyjny 246/2 obręb 0010 miasta Gubin. Odmulanie dna każdego rowu i wykaszanie skarp należy wykonywać z częstotliwością dwa razy w ciągu roku (w terminach do 31 maja oraz do 30 września danego roku) - każdego roku; pozostałe prace - w razie wystąpienia takiej konieczności, należy przeprowadzać częściej, w celu utrzymania właściwego przepływu wód w rowach.
6. Wykonania pomiaru rzędnych dna w świetle w/w przepustów i utrzymywania przepustów po zbudowaniu w taki sposób, aby były zachowane dane rzędne.

III. Zastrzec, że:

1. Nieprzestrzeganie warunków niniejszego pozwolenia może spowodować jego cofnięcie lub ograniczenie bez prawa do odszkodowania.
2. Pozwolenie nie narusza praw osób trzecich.
3. Pozwolenie wodnoprawne nie rodzi praw do nieruchomości i urządzeń wodnych koniecznych do jego realizacji oraz nie narusza prawa własności i uprawnień osób trzecich przysługujących wobec tych nieruchomości i urządzeń.

IV. Zabronić wykonywania w pobliżu urządzeń robót oraz innych czynności, które mogą powodować:

1. Niedopuszczalne osiadanie urządzeń lub ich części.
2. Zmniejszenie wytrzymałości urządzeń.
3. Osuwanie się gruntu.

Uzasadnienie:

Decyzję niniejszą wydano na podstawie formalnych aktów prawnych przytoczonych na wstępie.

Do Starostwa Powiatowego w Krośnie Odrzańskim w dniu 24 maja 2017 roku

wpłynął wniosek Gminy Gubin o statusie miejskim, złożony przez Pełnomocnika Pana Pawła Stefańczyka z Biura Usług Drogowych, z siedzibą przy ul. C.K. Norwida 2 w Krośnie Odrzańskim. Wnioskodawca wystąpił o udzielenie pozwolenia wodnoprawnego na przebudowę urządzeń wodnych – tj. przebudowę rowów polegającą na likwidacji istniejących przepustów i wykonaniu nowych przepustów na tych rowach, w ramach inwestycji pt.: „Budowa zjazdu publicznego z dr. woj. nr 286 w km 2+680 str. lewa dz. nr ewid. 209/2 – na drogę gminną wewnętrzną na dz. nr 244/1, łącznie z budową sieci wodociągowej oraz kanalizacji sanitarnej” oraz „Budowa gminnej drogi wewnętrznej od drogi woj. nr 286 do działki nr 260/5 łącznie z budową sieci wodociągowej oraz kanalizacji sanitarnej”.

W związku z powyższym tutejszy Organ zawiadomił Strony o wszczęciu postępowania administracyjnego w niniejszej sprawie oraz podał informację do wiadomości publicznej. W trakcie toczącego się postępowania żadna ze stron ani żadna zainteresowana osoba nie zapoznała się ze zgromadzonym w siedzibie tutejszego Starostwa materiałem.

Po przeanalizowaniu całości materiału uzyskanego podczas prowadzenia postępowania administracyjnego, a w szczególności operatu wodnoprawnego sporządzonego przez Pana mgr inż. Pawła Stefańczyka stwierdzono, że przedłożony materiał jest zgodny z przytoczoną na wstępie podstawą prawną, w szczególności z art.132 ustawy Prawo Wodne, dokumentacja ta stanowi podstawę do wydania pozwolenia wodnoprawnego.

W związku z powyższym orzeczono jak w sentencji.

Pouczenie:

Od niniejszej decyzji służy odwołanie do Dyrektora Regionalnego Zarządu Gospodarki Wodnej we Wrocławiu, z siedzibą przy ul. C.K. Norwida 34, za pośrednictwem Starosty Krośnieńskiego w terminie 14 dni od daty jej otrzymania.

Pozwolenie wodnoprawne wygasa, jeżeli zakład nie rozpoczął wykonywania urządzeń wodnych w terminie 3 lat od dnia, w którym pozwolenie wodnoprawne na wykonanie tych urządzeń stało się ostateczne - art. 135 pkt 3 w/w ustawy Prawo wodne.



Otrzymują:

1. Pełnomocnik Gminy Gubin o statusie miejskim - Pan Paweł Stefańczyk, ul. C.K. Norwida 2, 66-600 Krosno Odrzańskie;
2. Gmina Gubin, ul. Piastowska 24, 66-620 Gubin;
3. Województwo Lubuskie, ul. Podgórna 7, 65-057 Zielona Góra – Zarząd Dróg Wojewódzkich w Zielonej Górze, al. Niepodległości 32, 65-042 Zielona Góra;
4. aa.

Do wiadomości:

1. Lubuski Wojewódzki Inspektorat Ochrony Środowiska w Zielonej Górze, ul. Siemiradzkiego 19, 65-231 Zielona Góra;
2. Regionalny Zarząd Gospodarki Wodnej we Wrocławiu, ul. C.K. Norwida 34, 50-950 Wrocław.

Zwolnienie z opłaty skarbowej na podstawie
art. ... cz. ... ust. ... pkt ...
Ustawy z dnia 16.11.2006r.
(Dz. U. Nr 225, poz. 1635)
Krosno Odrzańskie, dnia 19.06.2014
[Signature]